



Acta de Recepción y Apertura de Propuestas Técnicas y Económicas

De la Licitación Pública Nacional LPN-SA-SF-0013-04/2024, relativa a la Adquisición de licencias informáticas y servicio de migración y desarrollo de las herramientas del Instituto Catastral del Estado de Oaxaca, solicitada por la Secretaría de Finanzas.

En Tlalixtac de Cabrera, Oaxaca, siendo las diez horas del día veintidós de abril del año dos mil veinticuatro, en la sala de juntas "Carlos Velasco Pérez" de la Secretaría de Administración del Gobierno del Estado de Oaxaca, ubicada en el Edificio 1 "José Vasconcelos", planta baja de la Ciudad Administrativa, "Benemérito de las Américas", sita en carretera Internacional Oaxaca-Istmo kilómetro 11.5, Municipio de Tlalixtac de Cabrera Oaxaca, con fundamento en los artículos 1, 34 fracción III y 42 de la Ley de Adquisiciones, Enajenaciones, Arrendamientos, Prestación de Servicios y Administración de Bienes Muebles e Inmuebles del Estado de Oaxaca, 27 último párrafo, 32 fracción III, 34 y 36 de su Reglamento y a los numerales 3.1, 3.4 y 3.5 de las bases de este concurso, referente a la recepción y apertura de propuestas técnicas y económicas; se encuentran presentes, las ciudadanas Liliana Josselin Cruz Peralta, Jefa del Departamento de Recursos Materiales de la Secretaría de Finanzas, Monserrat Suhey Jiménez Cruz, Técnico Especializado adscrita al Departamento de Cartografía Digital del Instituto Catastral del Estado de Oaxaca, así como, los ciudadanos Alan Christofer Sanjuan Sigüenza, Encargado de la Unidad Técnica y Jonás Eleazar Orobio Santiago, Jefe de oficina adscrito a la Unidad Técnica ambos del Instituto Catastral del Estado de Oaxaca, Omar López Ramos, Jefe de la Unidad de Adquisiciones de la Dirección de Recursos Materiales de la Secretaría de Administración e Iván Cristian Fernández Martínez, Representante de la Secretaría de Honestidad, Transparencia y Función Pública.

El C. Omar López Ramos, da la bienvenida al licitante Sistemas de Información Geográfica, S.A. de C.V., presente en este acto.

Hecho lo anterior; se reciben las propuestas técnico - económicas exhibidas por el licitante en los respectivos sobres, mostrándolos a los asistentes para que observen que no han sido violados ni abiertos previamente.

Acto seguido; se procede a la apertura del sobre de la propuesta técnica del licitante cuya documentación es revisada preliminarmente y de manera cuantitativa por los servidores públicos presentes en este acto, haciéndose constar que el licitante Sistemas de Información Geográfica, S.A. de C.V., cumple con la presentación de la documentación requerida en forma cuantitativa; así mismo, se devuelve en este momento al licitante, la documentación original presentada para cotejo, quien recibe de conformidad.

A continuación, se procede a la apertura del sobre que contiene la propuesta económica del licitante para comprobar que el sobre contenga dicha oferta, dándose lectura al monto de la misma con el Impuesto al Valor Agregado incluido.

Nombre del licitante	Lote ofertado	Oferta presentada Impuesto al Valor Agregado incluido
Sistemas de Información Geográfica, S.A. de C.V.	1 y 2	\$19,737,314.39


Conforme a lo establecido en el artículo 36 fracción III del Reglamento de la Ley y con relación al numeral 3.4 Punto 4. de las bases del presente concurso, en virtud de que a este acto se presenta un solo licitante, únicamente los servidores públicos proceden a rubricar las proposiciones técnica y económica.

Por último, con fundamento en los artículos 39 de la citada Ley, 38 de su Reglamento y con relación al numeral 3.7 de las bases de este concurso, el Comité de Adquisiciones, Enajenaciones, Arrendamientos y Servicios del Estado de Oaxaca dictaminará y emitirá el fallo correspondiente, así mismo, se le notifica al participante, que el fallo se dará a conocer a más tardar el 30 de abril del año en curso, a través del

Recepción y Apertura de Propuestas Técnicas y Económicas

Licitación Pública Nacional LPN-SA-SF-0013-04/2024

Adquisición de licencias informáticas y servicio de migración y desarrollo de las herramientas del Instituto Catastral del Estado de Oaxaca, solicitada por la Secretaría de Finanzas.




Handwritten signatures and initials in blue ink on the right margin, including a large signature at the top and several smaller ones below.




Sistema de Adquisiciones Estatal.....

No habiendo otro asunto que tratar, se da por concluida la presente reunión siendo las diez horas con treinta minutos del día de su inicio, firmando al calce y margen como constancia y ratificación de la presente acta en todos sus términos, quienes en ella intervinieron.


Por la Convocante

Nombre	Firma
C. Omar López Ramos Jefe de la Unidad de Adquisiciones de la Dirección de Recursos Materiales de la Secretaría de Administración	

Por el área solicitante

Nombre	Firma
Ing. Alan Christofer Sanjuan Sigüenza Encargado de la Unidad Técnica del Instituto Catastral del Estado de Oaxaca	
Ing. Jonás Eleazar Orobio Santiago Jefe de oficina adscrito a la Unidad Técnica del Instituto Catastral del Estado de Oaxaca	
C. Monserrat Suhey Jiménez Cruz Técnico especializado adscrita al Departamento de Cartografía Digital del Instituto Catastral del Estado de Oaxaca	
C. Liliana Josselin Cruz Peralta Jefa del departamento de Recursos Materiales de la Secretaría de Finanzas	

Por la Secretaría de Honestidad, Transparencia y Función Pública

Nombre	Firma
Lic. Iván Cristian Fernández Martínez Representante de la Secretaría de Honestidad, Transparencia y Función Pública	

Sube



Por el licitante

Nombre	Firma
C. Susana Cruz Hernández Sistemas de Información Geográfica, S.A. de C.V.	