



H. AYUNTAMIENTO CONSTITUCIONAL
MUNICIPIO DE
SAN FELIPE USILA, TUX. OAXACA



2011 - 2013

PLAN MUNICIPAL DE DESARROLLO



C. LEONARDO INOCENTE ISIDRO
PRESIDENTE MUNICIPAL CONSTITUCIONAL

"El trabajo por Usila, es la razón de nuestra fuerza"



**H. AYUNTAMIENTO CONSTITUCIONAL
MUNICIPIO DE SAN FELIPE USILA, TUX. OAX.
2011 – 2013**



MENSAJE DEL PRESIDENTE MUNICIPAL

Por vocación, convicción y compromiso, iniciamos un gobierno al servicio de los Usileños, conscientes de los grandes retos que tenemos por delante.

Es tarea de todos asegurarnos sobre el correcto desempeño de la administración pública y un deber compartido de los Usileños velar por el desarrollo de nuestro municipio; de esta manera enfrentar la problemática de los diversos aspectos que presenta toda la comunidad e irlos resolviendo poco a poco para ofrecer a nuestra gente una mejor calidad de vida.

Convencido de que el municipio de Usila puede convertirse en un pueblo de oportunidades y desarrollo, proponemos hacer de la administración una herramienta auténtica del servicio público, haciendo gestión ante las dependencias Estatales y Federales planes y proyectos bien definidos sin exclusiones, apropiables para todos, y al alcance de presentes y futuras generaciones.

A través del presente Plan Municipal de Desarrollo 2011-2013 recopila y prospectiva todos los elementos de planeación, mediante el cual implementamos las políticas, estrategias y líneas de acción necesarias para el desarrollo personal y social de la ciudadanía. Con trabajo y esfuerzo para el bien de todos.



H. AYUNTAMIENTO CONSTITUCIONAL
MUNICIPIO DE SAN FELIPE USILA, TUX. OAX.
2011 – 2013



ÍNDICE

		Pág.
I	INTRODUCCIÓN	7
II	MARCO JURÍDICO	8
III	CRITERIOS PARA LA INTEGRACIÓN DEL DIAGNÓSTICO	9
3.1	ASPECTO AMBIENTAL	9
3.1.1	Antecedentes históricos del Municipio.....	9
3.1.2	Población y lengua.....	10
3.1.3	Delimitación y estructura territorial	11
3.1.3.1	Localización.....	11
3.1.3.1.1	Distribución de las colonias de la Cabecera Municipal.....	13
3.1.3.2	Colindancias.....	13
3.1.3.3	Extensión.....	13
3.1.3.4	Localidades del Municipio.....	13
3.1.3.5	Tenencia de tierra.....	13
3.1.3.6	Orografía.....	14
3.1.3.7	Hidrología.....	15
3.1.3.8	Clima.....	16
3.1.3.9	Suelo.....	17
3.1.3.10	Flora.....	17
3.1.3.11	Fauna.....	19
3.1.4	Conservación y estado ambiental de los recursos.....	22
3.1.4.1	Recursos forestales.....	23
3.1.4.2	Erosión.....	25
3.1.4.3	Contaminación.....	26
3.2	ASPECTO SOCIAL	27
3.2.1	Usos y costumbres.....	27
3.2.2	Religión.....	29
3.2.3	La migración.....	30
3.2.4	Infraestructura social.....	30
3.2.4.1	Educación.....	31
3.2.4.2	Salud.....	35
3.2.4.3	Vivienda.....	37
3.2.5	Servicios públicos.....	38
3.2.5.1	Agua potable.....	38



H. AYUNTAMIENTO CONSTITUCIONAL
MUNICIPIO DE SAN FELIPE USILA, TUX. OAX.
2011 – 2013



	Pág.
3.2.5.2 Drenaje.....	39
3.2.5.3 Electrificación y alumbrado público.....	39
3.2.5.4 Limpia, recolección y disposición de desechos.....	39
3.2.5.5 Panteones.....	40
3.2.5.6 Parques y áreas recreativas.....	40
3.2.6 Comunicaciones y transporte.....	40
3.2.7 Actores sociales.....	42
3.2.7.1 Organizaciones económicas – productivas.....	42
3.2.7.2 Presencia de instituciones.....	43
3.2.7.3 Organizaciones políticas.....	43
3.2.7.4 Relación de presidentes municipales desde 1924.....	44
3.3 ASPECTO HUMANO.....	46
3.3.1 Índice de desarrollo humano.....	46
3.3.2 Índice de marginación.....	46
3.3.3 Patrón de asentamiento humano.....	47
3.3.4 Morbilidad.....	47
3.3.5 Mortalidad.....	47
3.3.6 Ética y Valores.....	47
3.4 ASPECTO ECONÓMICO.....	48
3.4.1 Sistemas de producción.....	48
3.4.2 Actividades económicas principales.....	49
3.4.2.1 Agricultura.....	49
3.4.2.2 Ganadería.....	51
3.4.2.3 Pesca.....	52
3.4.2.4 Caza.....	52
3.4.2.5 Forestal.....	53
3.4.3 Descripción de la cadena productiva.....	54
3.4.4 Mercado de bienes, servicios y capital.....	55
3.4.5 Población económicamente activa.....	57
3.4.6 Infraestructura productiva.....	57



H. AYUNTAMIENTO CONSTITUCIONAL
MUNICIPIO DE SAN FELIPE USILA, TUX. OAX.
2011 – 2013



	Pág.
3.5 ASPECTO INSTITUCIONAL.....	58
3.5.1 Estructura administrativo municipal 2011 – 2013.....	58
3.5.2 Finanzas públicas municipales.....	58
3.5.3 Administración eficiente.....	59
3.5.4 Recursos humanos.....	59
3.5.5 Infraestructura de cómputo.....	60
3.5.6 Infraestructura de comunicación.....	60
3.5.7 Infraestructura de vehículo.....	60
3.5.8 Reglamentos municipales.....	61
3.6 VISIÓN.....	62
3.7 MISIÓN.....	62
3.8 OBJETIVOS ESTRATÉGICOS.....	63
3.9 LINEAS DE ACCIÓN.....	64



**H. AYUNTAMIENTO CONSTITUCIONAL
MUNICIPIO DE SAN FELIPE USILA, TUX. OAX.
2011 – 2013**



I. INTRODUCCIÓN

Durante su desarrollo social, el hombre ha mantenido una constante interacción con la naturaleza englobado en la complejidad de los diferentes cambios. Ante esta situación, cada vez es más urgente que en nuestro País se impulse un desarrollo con atención a los problemas sociales, ambientales, políticos, culturales con estrategias planteadas en el enfoque de sustentabilidad, partiendo de los recursos disponibles para ello.

Planear el ejercicio de la administración Municipal de San Felipe Usila no es sólo un mandato legal, sino también la expresión de un compromiso de honradez en el manejo de los recursos que la sociedad confía a sus mandatarios, los miembros del cabildo.

El presente Plan de Desarrollo Municipal será el documento maestro que regirá la actividad de las diversas áreas del Ayuntamiento, con objetivos encaminados a crear mejores condiciones de vida para su gente, así mismo se fijan prioridades que permitirán enfrentar y superar problemas y demandas de tipo social, ambiental, económico y político que induce en el Municipio de San Felipe Usila, asumiendo de esta manera la tarea enfocado al desarrollo sustentable.

Hoy, la sociedad es más exigente y crítica respecto a la calidad de servicios públicos que recibe. Responder a estos retos significa promover acciones encaminadas a renovar y perfeccionar la gestión pública municipal, así como mejorar la calidad de los servicios públicos y la atención a la ciudadanía, es por ello que este plan es concebido dentro de las aspiraciones que el municipio genera interna y externamente en los ámbitos sociales, económicos y ambientales.



H. AYUNTAMIENTO CONSTITUCIONAL
MUNICIPIO DE SAN FELIPE USILA, TUX. OAX.
2011 – 2013



II. MARCO JURÍDICO

El Plan de Desarrollo Municipal encuentra originalmente su fundación jurídica en la **Constitución Política de los Estados Unidos Mexicanos** en su artículo 26, el cual establece “El Estado organizará un sistema de planeación democrática del desarrollo nacional que imprima solidez, dinamismo, permanencia y equidad al crecimiento de la economía para la independencia y la democratización política, social y cultural de la Nación”. Y en su artículo 115, fracción V, primer párrafo, que “Los Municipios estarán facultados para formular, aprobar y administrar la zonificación y planes de desarrollo urbano municipal”.

Por lo que respecta la **Ley de Planeación del Estado de Oaxaca** en su artículo 5o que es responsabilidad de los Ayuntamientos conducir la planeación del desarrollo de los Municipios con la participación democrática de los grupos sociales. Además en el artículo 7º establece que los Presidentes Municipales observarán, promoverán y auxiliarán, en el ámbito de su jurisdicción, lo conducente para la instrumentación del Sistema Estatal de Planeación Democrática. Los Ayuntamientos que cuenten con capacidad técnica administrativa para realizar planes, elaborarán a través de las comisiones de planificación y desarrollo, los planes municipales y los programas operativos anuales.

En su artículo 14 de esta misma Ley, en el tercer párrafo, señala que las representaciones en el Estado de las dependencias y entidades de la Administración Pública Federal y los Gobiernos Municipales participarán en los términos de la legislación aplicable y los convenios suscritos para tal efecto, a través del Comité Estatal de Planeación para el Desarrollo de Oaxaca, el que estará constituido como canal único de coordinación permanente entre los Sistemas Nacional, Estatal y Municipales de Planeación Democrática en el Estado. En el artículo 26, establece que los planes municipales de desarrollo, en los términos del Artículo 7º, de esta ley, deberán elaborarse, aprobarse y publicarse en un plazo de seis meses contados a partir de la instalación del Ayuntamiento y su vigencia no excederá del período constitucional que le corresponda, aunque sus previsiones y proyecciones se refieran a un plazo mayor.

Respecto a la **Ley Orgánica Municipal del Estado de Oaxaca**, en su artículo 68 establece que el Presidente Municipal, es el representante político y responsable directo de la administración pública municipal, encargado de velar por la correcta ejecución de las disposiciones del ayuntamiento; en su fracción XIII señala, elaborar el plan municipal de desarrollo dentro de los seis primeros meses de su administración, así como los programas anuales de obras y servicios públicos y someterlos al ayuntamiento para su aprobación.



H. AYUNTAMIENTO CONSTITUCIONAL
MUNICIPIO DE SAN FELIPE USILA, TUX. OAX.
2011 – 2013



III CRITERIOS PARA LA INTEGRACIÓN DEL DIAGNÓSTICO

3.1 ASPECTO AMBIENTAL

3.1.1 Antecedentes históricos del municipio

El origen del Municipio de San Felipe Usila remonta su historia con la región **Chinanteca** desde la época prehispánica, durante el periodo precolombino pertenecía a uno de los señoríos de la Chinantla, bajo el dominio Mexica. En el cual, hacia el año 1110 la región de Usila era gobernada por un Rey o señor llamado **Quiana**, es debido a este nombre la región es llamado originalmente **Quianantla**. Cerca del año 1300, como resultado de enfrentamientos entre sus descendientes la provincia se dividió en dos señoríos: la Gran Chinantla en la parte baja y la Chinantla Pichinche en la parte alta.

Entre sus pueblos más importantes de la capital de Gran Chinantla figuraban: Yetla, Cuasomulco, Pexidiana-Tlatepusco, Chiltepetl Oyatzintepetl, etc. Por otro lado, la Chinantla Pichinche cuya capital era Yolox, sus pueblos más destacados: Tepetotutla y Quiotepec.

Disminución de la población

La población chinanteca disminuyó entre 80 y 90% entre 1520 y 1580. La región baja sufrió más que la parte alta, debido al impacto que tuvieron las enfermedades desconocidas traídas por los españoles. Al motivo, se sumaron los malos tratos, los reacomodos obligados hacia las tierras frías y el exceso de trabajo en la explotación de oro. Según estudios, Usila, por ejemplo, tenía cerca de 80 000 personas en 1520.



**H. AYUNTAMIENTO CONSTITUCIONAL
MUNICIPIO DE SAN FELIPE USILA, TUX. OAX.
2011 – 2013**



Oxila

El nombre del municipio proviene del Náhuatl “Huitzitzillin” (colibrí) y “La” (abundancia) etimológicamente “donde abundan los Colibríes” o también conocido como **Oxila**, “Tierra de naranjas”.

Históricamente San Felipe Usila es uno de los municipios tradicionales de la **Etnia chinanteca**, sus habitantes pertenecen a esas tierras desde antes de la llegada de los españoles a América destacándose en su fundación o asentamiento el origen prehispánico de las localidades: San Felipe Usila, San Antonio Analco, y Santiago Tlatepusco; donde el empleo de la lengua madre, la indumentaria femenina y diversos rasgos culturales, organizativos y de relaciones de parentesco y ayuda aún siguen vigentes, sin embargo, esta riqueza tradicional cada vez más con una fuerte tendencia a su modificación y/o desaparición gradual. Las descripciones de sus pueblos y pobladores en la década de los 50’s muestran lo vertiginoso de los cambios que sus estructuras socioculturales han experimentado, mismas que han ido acompañadas de severas transformaciones en su entorno natural y físico fundamentado por el fuerte impacto de la globalización.

3.1.2 Población y lengua

La población total del Municipio de San Felipe Usila es de 11, 575 habitantes, con una proporción de 6, 010 mujeres y 5,565 hombres, de acuerdo a los datos de INEGI 2010. En lo que respecta a la cabecera Municipal se cuenta con 4,838 habitantes, con una proporción de 2,568 mujeres y 2,270 hombres.

La población está integrada en su mayor proporción por habitantes de origen indígena pertenecientes a la etnia Chinanteca, quienes hablan el 99% la lengua materna “**Chinanteca**”.



**H. AYUNTAMIENTO CONSTITUCIONAL
MUNICIPIO DE SAN FELIPE USILA, TUX. OAX.
2011 – 2013**



3.1.3 Delimitación y estructura territorial

3.1.3.1 Localización

Macrolocalización

El Municipio de San Felipe Usila, se localiza en la zona norte del Estado de Oaxaca en las estribaciones de la Sierra Juárez, situado a 110 Km. al Suroeste de su cabecera Distrital Tuxtepec. El Municipio pertenece a la región del Papaloapan en las coordenadas 17° 53' latitud norte y 96° 31' longitud oeste, a una altura de 100 m. s. n. m.

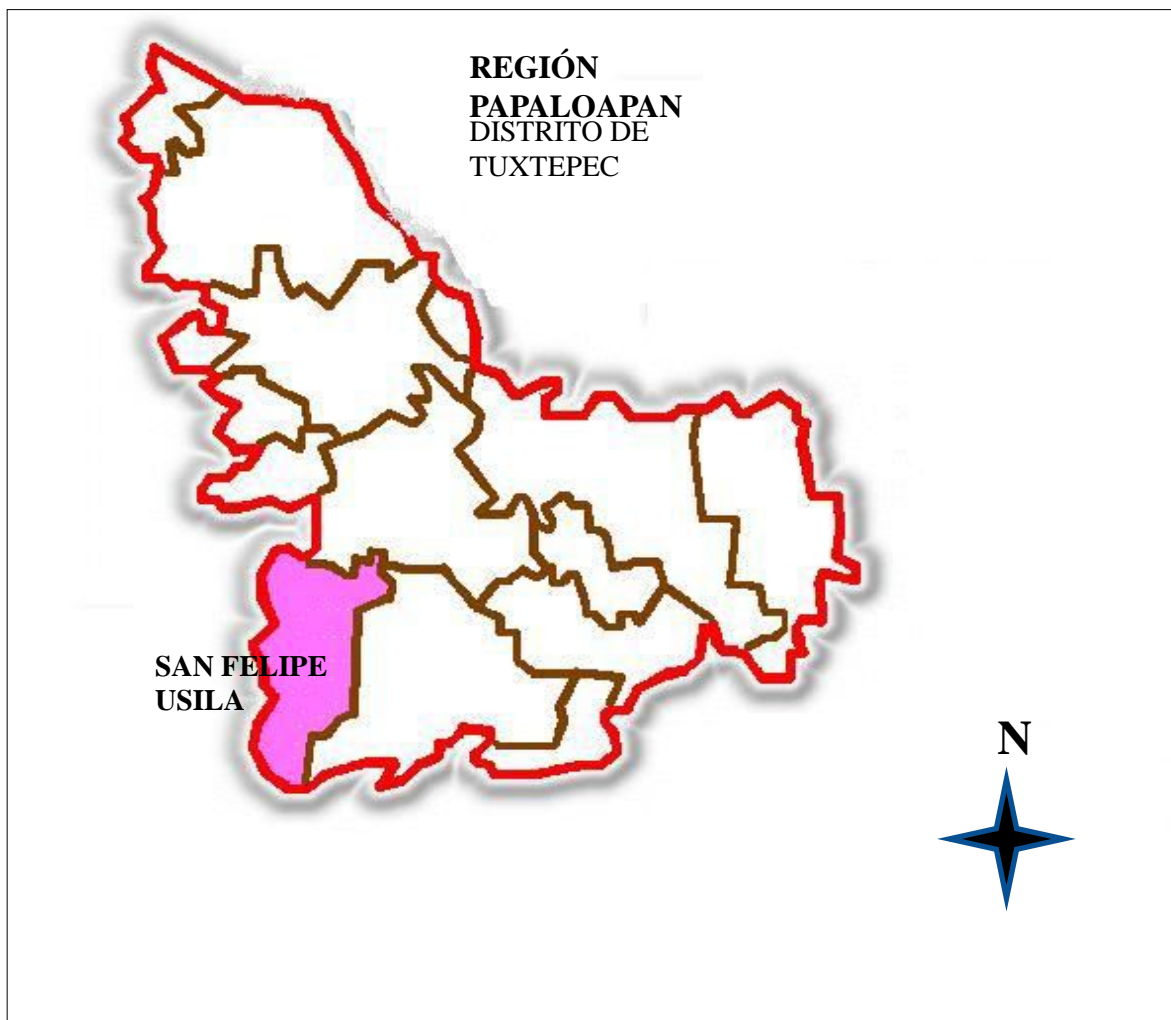


Figura 1. Macrolocalización de San Felipe Usila



H. AYUNTAMIENTO CONSTITUCIONAL
MUNICIPIO DE SAN FELIPE USILA, TUX. OAX.
2011 – 2013



La región del Papaloapan conforman dos distritos: de Tuxtepec y Choápam, los cuales son integrados de los 19 municipios que son: Acatlán de Pérez Figueroa, Ayotzintepec, Cosolapa, Loma Bonita, San Felipe Jalapa de Díaz, San Felipe Usila, San José Chiltepec, San José Independencia, San Juan Bautista Tuxtepec, San Lucas Ojitlán, San Miguel Soyaltepec, San Pedro Ixcatlán, Santa María Jacatepec, San Juan Bautista Valle Nacional, San Juan Comaltepec, San Juan Lalana, San Juan Petlapa, Santiago Jocotepec y Santiago Yaveo.

Microlocalización

Para llegar a San Felipe Usila es necesario tomar la carretera Tuxtepec – Huatla, desviándose a la izquierda pasando Jalapa de Díaz siguiendo por una terracería en muy malas condiciones en tiempo de lluvia, aunque en partes pavimentada, y pasando entre otras localidades para llegar a la cabecera Municipal de San Felipe Usila.

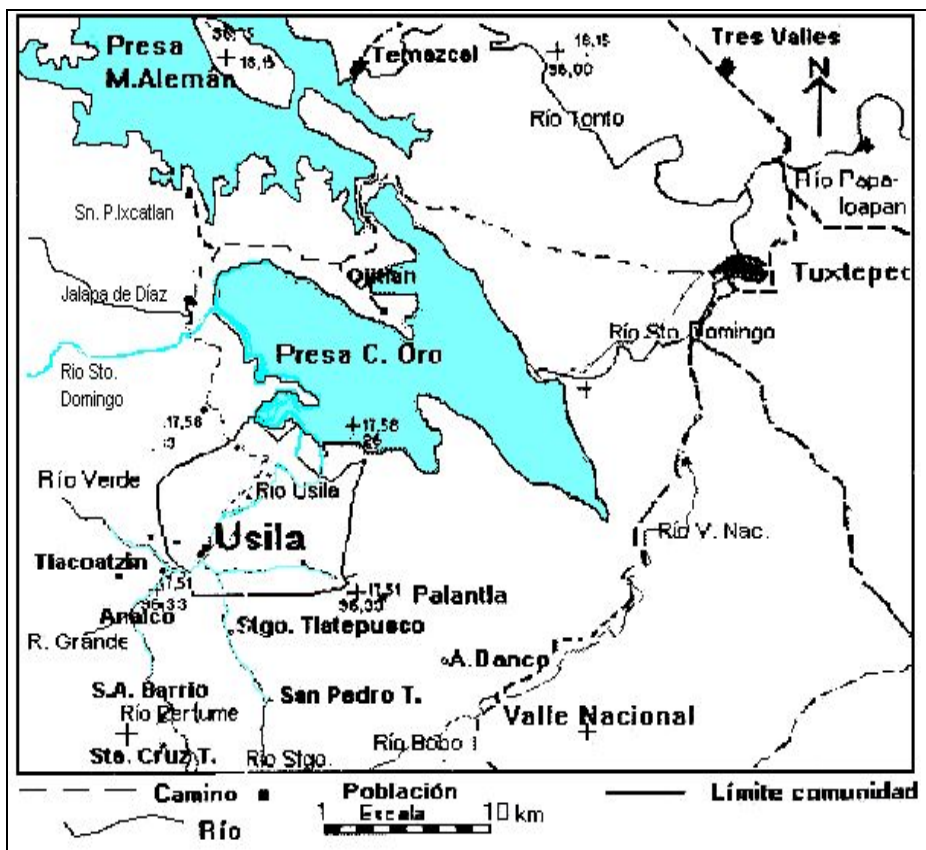


Figura 2. Microlocalización de San Felipe Usila



**H. AYUNTAMIENTO CONSTITUCIONAL
MUNICIPIO DE SAN FELIPE USILA, TUX. OAX.
2011 – 2013**



3.1.3.1.1 Distribución de las colonias de la Cabecera Municipal

A continuación se mencionan las siete colonias que existen en la cabecera municipal: Barrio Grande, Barrio Chico, San Miguel, San Jacinto, Buenavista, Aeropuerto y Moderna

3.1.3.2 Colindancias

El Municipio de San Felipe Usila limita al norte con San Lucas Ojitlán, al este con Valle Nacional, al sur con San Pedro Yolox y al suroeste con San Juan Bautista Tlacoatzintepec, al oeste con San Pedro Sochiapam y San Juan Quiotepec, y al noroeste con San Andrés Teotilalpan.

3.1.3.3 Extensión

El Municipio cuenta con una superficie de 255.17 km², que representa el 0.267 por ciento en relación al estado. En los alrededores de la cabecera Municipal es sumamente montañosa.

3.1.3.4 Localidades del Municipio

El municipio de San Felipe Usila está integrado por un número considerable de las comunidades que a continuación se enumeran:

1. Caracol Estrella	13. Congregación Santa Flora
2. Nueva Santa Flora	14. General Emiliano Zapata
3. Santa Flora	15. Santo Tomas Texas
4. Peña Blanca	16. Paso Escalera
5. Arroyo Aguacate	17. Arroyo Tambor
6. Santiago Tlatepusco	18. Cerro Caracol
7. San Pedro Tlatepusco	19. Piedra de Azúcar
8. San Antonio Analco	20. Santa Cruz Tepetotutla
9. Arroyo Iguana	21. San Antonio del Barrio
10. General Lázaro Cárdenas	22. Cerro Verde
11. Cerro de Hoja	23. Rancho Encinal
12. Arroyo Tigre	

3.1.3.5 Tenencia de Tierra

El régimen de propiedad que prevalece en el municipio es la “Comunal”, aunque en algunas localidades por estar la situación legal indefinida y sobre todo en la parte baja del municipio, existen localidades legalizados como comunales (arroyo tambor, Santiago




**H. AYUNTAMIENTO CONSTITUCIONAL
MUNICIPIO DE SAN FELIPE USILA, TUX. OAX.
2011 – 2013**



Tlatepusco, San Antonio Analco, Santa Cruz Tepetotutla y San Antonio del Barrio) y en menor medida como Pequeños Propietarios, generándose problemas de tipo agrario. La cabecera municipal actualmente tiene problemas por límites de dotación y ampliación de tierras con las comunidades de Santiago Tlatepusco, Santo Tomás Texas, Arroyo Iguana, San Antonio Analco y municipio de Tlacoatzintepec.

3.1.3.6 Orografía

En el Municipio se encuentran caracterizadas las 3 provincias fisiográficas del Distrito de Tuxtepec, que son: La Sierra Madre Oriental al Norte, La Sierra Madre de Oaxaca al Sur y en la Zona Central la Planicie Aluvial del río Usila, como parte de la Planicie Costera del Sotavento. Las cuales rodean la cabecera del Municipio formando una zona plana en una extensión grande de ella. La mayor parte del territorio de este Municipio se encuentra en terrenos accidentados, con alturas máximas de 1000 m.s.n.m.





**H. AYUNTAMIENTO CONSTITUCIONAL
MUNICIPIO DE SAN FELIPE USILA, TUX. OAX.
2011 – 2013**



3.1.3.7 Hidrología

El Municipio de San Felipe Usila, queda inserto en un territorio que forma parte de la “Cuenca Hidrológica del Río Papaloapan.” El principal río que cruza el Municipio es “El río Usila”, el Río Usila es dividido en nueve sistemas hidrológicos, que en conjunto suman aproximadamente 163.6 kilómetros. En general todos los ríos presentan zonas de montaña con fuertes pendientes y corrientes rápidas. Los ríos Tigre, Iguana, Aguacate y Usila descienden desde los 1960 msnm hasta llegar a los 40 msnm. Los ríos Tlatepusco, Perfume, Tlacuache Verde, Grande y Hondo, se forman desde los 2950 msnm y llegan hasta los 200 msnm.





**H. AYUNTAMIENTO CONSTITUCIONAL
MUNICIPIO DE SAN FELIPE USILA, TUX. OAX.
2011 – 2013**



El río Usila, también llamado localmente río grande, nace en las serranías del vecino distrito de Cuicatlán, con una anchura que llega a los 100 metros y profundidades de hasta cuatro metro. Al norte de San Felipe Usila se le une con el río recio de Tlatepusco, y más adelante se conectan al Río Santo Domingo. Debido a la construcción de la presa Cerro de Oro, esa corriente desemboca en el vaso de dicha presa. Varios son los arroyos que alimentan al río Usila, destacando el arroyo Tambor que nace en el cerro de Paso Escalera; los de Aguacate y la Cueva lo hacen en el Monte Dormido, al tiempo que los de Caracol, Calabaza, despoblado y seco vienen de Cerro Armadillo y los de el Arenal y el arroyo Iguana se originan en el cerro Monte Verde. Existen, además, otras pequeñas corrientes nacidas en los manantiales y ojos de agua de la planicie que forma el valle de Usila.

3.1.3.8 Clima

Dentro del Municipio existe una diversidad climatológica, que va desde clima cálido húmedo en las partes bajas, con abundantes lluvias todo el año, hasta aquellos que son claramente templados hacia las partes más altas, sin embargo en cuanto a extensión hay una clara predominancia de los primeros. De acuerdo a los datos de INEGI (2010), se presenta los tipos de clima de la siguiente manera:

Cálido húmedo con lluvias todo el año (41.89%), semicálido húmedo con lluvias todo el año (30.56%), templado húmedo con abundantes lluvias en verano (19.35%) y cálido húmedo con abundantes lluvias en verano (8.2%). Su ubicación cercana al Golfo de México influye de manera importante en las condiciones climáticas de la región, la influencia de los vientos alisios, los ciclones provenientes de las Antillas, las lluvias orográficas producidas por masas de aire húmedo procedentes del mar y la presencia de “Nortes”, son los factores que determinan una gran precipitación dentro del municipio.

El clima es cálido o tropical húmedo, el cual presenta precipitaciones anuales que oscilan entre 2400 a los 4000 mm de Mayo a Octubre y de 400 a 700 mm de Noviembre al mes de Abril.

Las temperaturas medias son de 12 a 18° C, entre Noviembre y Abril y de 15 a los 30° C, entre Mayo y Octubre, aunque son comunes en los meses más cálidos (Abril - Mayo) temperaturas superiores a los 40° C.



**H. AYUNTAMIENTO CONSTITUCIONAL
MUNICIPIO DE SAN FELIPE USILA, TUX. OAX.
2011 – 2013**



3.1.3.9 Suelo

El territorio Municipal cuenta con las unidades y subunidades de suelos de tipo Luvisol, que es un suelo de consistencia arcillosa-arenosa, rojizo, amarillo o color café. Estos tipos de suelos suelen ser fértiles por su consistencia, favorecen el desarrollo de algunas especies vegetales como el maíz, frijol, café, vainilla, ornamentales, maderables y hortalizas; se localizan en casi todos los suelos destinados para las actividades agrícolas en este municipio.

En la Sierra Intermedia Kárstica (SIK), los suelos son Calcimagnésicos AR, se presentan en las crestas, las laderas fuertes y en los escarpes, estos observan un constante rejuvenecimiento y poseen un alto contenido de materia orgánica, por tener una incipiente descarbonatación, estos suelos son aptos únicamente para uso forestal, por su sensibilidad a la erosión.

Calcimagnésicos asociados con suelos de maduración de humus que los encontramos en laderas moderadas y mesetas de la SK2, su característica principal es la de poseer una descarbonatación incompleta, una alta susceptibilidad a la erosión y en algunos casos problemas de escasez de agua, pudiendo ser cultivados con cacao, café y árboles frutales.

Por último están los suelos Fersialíticos asociados, con suelos de maduración de humus en mesetas y terrazas, su principal característica es la de que existe una descarbonatación completa. Estos presentan en menor medida los problemas arriba mencionados, son aptos para cultivos perennes y pueden ser usados para la siembra anual sin mucho peligro de erosión, una limitación es que se presentan en manchones aislados entre la topografía escarpada (30%).

3.1.3.10 Flora

La biodiversidad de la flora aun se compone de una gran lista de plantas maderables, medicinales, comestibles, así árboles frutales y que además se explota de manera intensiva.



**H. AYUNTAMIENTO CONSTITUCIONAL
MUNICIPIO DE SAN FELIPE USILA, TUX. OAX.
2011 – 2013**



La exuberante vegetación de la selva está compuesta en tres estratos, caracterizándose el primero por los musgos, hongos, las escasas plantas herbáceas, enormes raíces y una gran cantidad de humus.

En el segundo estrato localizamos arbustos y árboles jóvenes, helechos y palmas, de esta última por ejemplo, la palma camedor (*Chamaedora ssp.*) en sus diferentes variantes como la tepejilote, la champaña, la fina y la ancha. Entre los helechos, destacan los que llegan a alcanzar hasta 10 m de altura.

El tercer estrato se caracteriza por árboles que llegan alcanzar generalmente 30 y hasta 40 m de altura, el follaje denso de estos impide la penetración de luz, por lo que la población de hierbas y arbustos en el primer nivel es menor. En este nivel se desarrolla una gran variedad de plantas epífitas, adaptadas para vivir entre otros vegetales germinando en sus ramas con el propósito de adquirir la altura que les permita gozar de la iluminación necesaria para su desarrollo, destacándose de estas las que pertenecen a la familia de las Bromeliáceas y Orchidaceae, mencionando por separado a los líquenes crustáceos, que en ocasiones cubren casi en su totalidad los troncos de los árboles.

En el cuadro siguiente se mencionan algunas especies que existen en la zona:

Nombre común	Nombre científico	Familia	Nombre común	Nombre científico	Familia
Amargoso	<i>Vatieres lundellii</i>	Leguminosae	Huele de noche	<i>Cestrum nocturnum</i>	Solanaceae
Jobo	<i>Spondias mombin</i>	Anacardiceal	Jonote real	<i>Heliocarpus donnelisnithii</i>	Tillaceae
Palo de agua	<i>Vochysia hondurensia</i>	Vochysiacea	Apompo	<i>Pachier acuatica</i>	Bombacaceae
Gateado	<i>Astronium grveolas</i>	Anacardiceae	Primavera	<i>Roseodendrum donnel</i>	Bisnoniaceae
Mulato	<i>Bursera simaruba</i>	Burseraceae	Vainilla	<i>Inga lepteloga</i>	Minosaceae
Chancarro	<i>Cecropia obtucifolia</i>	Moraceae	Anona	<i>Annona ceticulata</i>	Annonaceae



H. AYUNTAMIENTO CONSTITUCIONAL
MUNICIPIO DE SAN FELIPE USILA, TUX. OAX.
2011 – 2013



Bejuco	<i>Guarea excelsa</i>	Meliaceae	Escobilla	<i>Eugenia acapulcensis</i>	Myrtaceae
Xochicuahua	<i>Cordia alliodora</i>	Lytraceae	Sombrerete	<i>Terminalia amazonia</i>	Cumbretaceae
Ojoche	<i>Brosimum alicastrum</i>	Moraceae	Tres lomos	<i>Cupania dentate</i>	Sapindaceae
Aguacatillo	<i>Picus involuta</i>	Moraceae	Cañamazo	<i>Pithecelobium arboreum</i>	Cesuminoceae
Caoba	<i>Sweetenia macrophylla</i>	Meliaceae	Cedro	<i>Cedrelia odorata</i>	Meliaceae
Cohuite			Guanábana		

3.1.3.11 Fauna

Existen en el municipio una gran variedad de especies de las que sobresalen. Respecto a la fauna silvestre cada vez es más fuerte el deterioro por la explotación de los recursos naturales en la zona.

Pero analizando esta parte “poco sustentable”, el delgado lecho de hojas que cubre la superficie de la tierra, los recodos y las grietas protegidas entre raíces de plantas epifitas colgantes, el ras del suelo hierve de insectos diminutos, unos desprovistos de alas y otros como las grandes libélulas iridiscentes que revolotean por donde sea, así como de insectos que viven en niveles más altos y cerca del tercer estrato de la selva podemos encontrar alimentándose del néctar de las flores a las polillas, abejas, mariposas brillantes, así también una gran variedad de aves.

Este ambiente también es rico en fauna silvestre, ya que en él podemos encontrar de los 5 órdenes de vertebrados terrestres, tanto a los reptiles como a una gran variedad de peces, anfibios, aves y mamíferos de gran importancia económica.



H. AYUNTAMIENTO CONSTITUCIONAL
MUNICIPIO DE SAN FELIPE USILA, TUX. OAX.
2011 – 2013



Aves

Nombre Común	Nombre Científico	Nombre Común	Nombre Científico
Aguililla	<u>Águila spp.</u>	Pelicano	<u>Pelicanus spp.</u>
Chachalaca	<u>Ortalis vetula inetrmedia</u>	Pepe	<u>Psolorvinus morio</u>
Chuparrosas	<u>Anazilia candida</u>	Pico	<u>Dives dives</u>
Chuparrosas	<u>Anazilia tzacatl</u>	Pijul	<u>Corvidae</u>
Chuparrosas	<u>Anthoroco thorax</u> <u>previosti</u>	Tapacamino	<u>Nictridomus albicollis</u>
Garza blanca	<u>Casmeroduis albus</u>	Tecolote	<u>Buho virginianus</u>
Garza de potrero	<u>Bubulcus ibis</u>	Tucán	<u>Pteroglossus torquatus</u>
Gavilán	<u>Buteo magnirostris</u>	Yegüita	<u>Dentdrosigna autumalis</u>
Loro cariamarillo	<u>Amazona autummalis</u>	Zopilote	<u>Cathartes aura</u>
Loro frente blanca	<u>Amazona albifrons</u>	Pato buzo	<u>Phalacrocorax olovaceus</u>
Luis o chinito	<u>Pitanqus sulfurtus</u>	Pájaro vaquero	<u>Herpetopheres cahinnans</u>
Pájaro carpintero	<u>Melanerphes phommicivorus</u>	Palomita Pepenquita	<u>Columbina talpacoti</u>

Reptiles

Nombre Común	Nombre Científico
Boa o condal	<u>Constrictor Constrictor imperator</u>
Culebra bejuquillo	<u>Ficimia publiq</u>
Iguana rayada o Garrobo	<u>Ctenosaura similis similis</u>
Gatocoral	<u>Etapidae</u>
Lagartija	<u>Vasiliscus vittatus</u>
Rabo de hueso	<u>Crotalus duriscus</u>
Serpiente ratonera	<u>Drydophis melanolumus verascrusis</u>
Víbora mano metate	<u>Bothrops numifer</u>
Víbora sorda o nauyaca	<u>Bothrops atrox</u>
Coralillo	<u>Microrus niyrocentus</u>
Zerete	<u>Coritophanes hernandezii</u>



H. AYUNTAMIENTO CONSTITUCIONAL
MUNICIPIO DE SAN FELIPE USILA, TUX. OAX.
2011 – 2013



Mamíferos

Nombre Común	Nombre Científico	Nombre Común	Nombre Científico
Ardilla	<u><i>Sciurus a. aureqaster</i></u>	Tepezcuintle	<u><i>Dasyprocta punctata</i></u>
Ardilla	<u><i>Sciurus d. deppei</i></u>	Tapir	<u><i>Tapirella bairdii</i></u>
Armadillo	<u><i>Dasypus novecinctus</i></u>	Puerco de monte	<u><i>Pecari tajaco</i></u>
Comadreja	<u><i>Mustela frenata</i></u>	Jabalí	<u><i>Tayassu pecari</i></u>
Conejo	<u><i>Sylvilagus brasiliensis truei</i></u>	Tlacuache	<u><i>Didelphys marsupialis</i></u>
Conejo	<u><i>Sylvilagus floridanus</i></u>	Venado cola blanca	<u><i>Odocoileus virginianus</i></u>
Coyote	<u><i>Canis latrans</i></u>	Temazate	<u><i>Mazama americana</i></u>
Martucha	<u><i>Potos flavus</i></u>	Tapir	<u><i>Tapirus americanus</i></u>
Murciélago	<u><i>Glossophaqa soricina</i></u>	Perro de agua o nutria	<u><i>Lutra annecteus</i></u>
Vampiro	<u><i>Desmodus rotundus</i></u>	Mono araña	<u><i>Ateles geofroyi vellerosos</i></u>
Onza	<u><i>Felis yaquarundii</i></u>	Saraguato	<u><i>Alohuata palliata</i></u>
Jaguar	<u><i>Felis onca</i></u>	Tigrillo	<u><i>Felis weidii</i></u>
Ocelote	<u><i>Felis pardalis</i></u>	Tejon solo	<u><i>Nasua narica</i></u>

Peces

Familia:	Géneros:	Familia:	Géneros:
Cyprinidae	<u><i>Notropis</i></u>	Poecillidae	<u><i>belonesox</i></u>
Catostomidae	<u><i>Ictiobus</i></u>		<u><i>Xiphophorus</i></u>
Pimelolidae	<u><i>Rhamdia</i></u>		<u><i>Poecilia</i></u>
Ictaluridae	<u><i>Ictalurus</i></u>	Cichilidae	<u><i>Cichlasoma</i></u>
Characidae	<u><i>Astianax</i></u>		<u><i>Petenia</i></u>
Synbranchidae	<u><i>Synbranchus</i></u>		<u><i>Tilapia</i></u>
Anguillidae	<u><i>Anguilla</i></u>	Eleotridae	<u><i>Diplecterum</i></u>



**H. AYUNTAMIENTO CONSTITUCIONAL
MUNICIPIO DE SAN FELIPE USILA, TUX. OAX.
2011 – 2013**



3.1.4 Conservación y estado ambiental de los recursos

El Municipio de San Felipe Usila comienza a experimentar un proceso de urbanización particularmente en la cabecera Municipal, esta tendencia incide fundamentalmente en las condiciones de su entorno natural y físico, así como de las actividades productivas y económicas que se realizan. Por otra parte, paulatinamente, se han incorporado nuevas zonas y terrenos agrícolas reduciendo la diversidad de especies de flora y fauna. Esta dinámica altera el equilibrio ecológico y al mismo tiempo la sustentabilidad de los recursos suelo, agua, aire, entre otros.

El **uso del suelo** representa el 6.42% para la agricultura y el 0.23% zona urbana. La **vegetación** existente la compone la selva (63.97%) y el bosque (29.38%).

En tanto, los asentamientos irregulares, la invasión y explotación de los recursos, el sobrepastoreo, actividades agrícolas roza-tumba-quema y los incendios comienzan a reducir las áreas verdes, incidiendo gradualmente la disminución de los recursos hídricos del Municipio.

En suma, las localidades y el Municipio no aplican con ningún tipo de normatividad Municipal o Federal para la mitigación, protección y conservación de los recursos naturales, esto tiene como resultado un desordenado esquema de aprovechamiento y apropiación de los recursos, lo que explica el grave deterioro de la cubierta vegetal, la erosión de suelos, la contaminación y disminución de los caudales ríos, arroyos y manantiales. Prácticamente está ocasionando la extinción de las especies que aun sobreviven. Las áreas de uso común, generalmente las zonas forestales, son de libre acceso y prácticamente no existen regulaciones de ninguna índole para la extracción de madera, leña o el control de la cacería.

En términos generales, las autoridades han puesto poca atención a los asuntos concernientes al medio ambiente y las formas asociadas a su aprovechamiento, lo que explica el grave deterioro en términos de disminución de la cubierta vegetal, la erosión de suelos y la contaminación y disminución de los caudales de ríos y arroyos.



**H. AYUNTAMIENTO CONSTITUCIONAL
MUNICIPIO DE SAN FELIPE USILA, TUX. OAX.
2011 – 2013**



Bajo este contexto, es imprescindible la implementación de políticas ambientales orientadas hacia el desarrollo rural sustentable del Municipio, para fortalecer la biósfera más representativa como la parte montañosa, cuenca alta y baja. Así mismo, recreación de áreas verdes que sirven como esparcimiento en la cabecera de San Felipe Usila, introduciendo a la población aspectos enfocados a la educación ambiental.

3.1.4.1 Recursos forestales

San Felipe Usila se distingue por un amplio valle, donde además se asientan otras localidades de la cuenca baja, en sus alrededores se caracteriza por altas y boscosas montañas en cuyas laderas se asientan las agencias y otros poblados de la cuenca alta.

A pesar de la fuerte alteración de la vegetación natural por efecto de las prácticas agropecuarias, el Municipio aun cuenta con áreas de vegetación natural, aunque éstas áreas se localizan en zonas que por su pendiente pronunciada y gran presencia de rocas, no han podido ser utilizadas para las prácticas agrícolas o ganaderas. La biodiversidad de la flora aun se compone de una gran lista de plantas maderables y comestibles. Los tipos de vegetación más importantes son la selva alta perennifolia, la cual ha sido fuertemente deforestada para el desarrollo de la agricultura y la ganadería bovina. En las partes altas de la sierra aun existen porciones de bosques de montaña, sea por la maleza y uno que otro cultivo en la época del temporal o por las siembras.

El municipio cuenta con bosques con una explotación intensiva de maderas preciosas y corrientes para la comercialización y fabricación de muebles, viviendas, etc. Sin embargo, la mayor extensión de selva conservada, de esta parte del territorio, sigue siendo la que cubre Cerro Verde, sin embargo tanto la población asentado en este cerro como la proveniente de las localidades vecinas del valle de Usila se encuentran ahora acentuando el proceso de deforestación y transformación de la selva, iniciado varios años atrás.



**H. AYUNTAMIENTO CONSTITUCIONAL
MUNICIPIO DE SAN FELIPE USILA, TUX. OAX.
2011 – 2013**



En la medida en que los encierros ganaderos se van extendiendo en la planicie y pies de cerros la agricultura de temporal y la extensión demográfica se va desplazando hacia las laderas de la cuenca baja, que aunado a la promoción de cultivos alternativos bajo el concepto de la selva productiva, ya sólo dejan apreciar cada vez más pequeños y perturbados manchones de selva alta perennifolia, intervenidos principalmente con plantaciones de café y vainilla.

La consecuencia de todo esto conlleva la deforestación que presenta en grado moderado, repercutiendo en los mantos freáticos y los arroyos que se secan en determinadas épocas del año, dificultándose la distribución de agua entubada a la población. En suma, ya no solo se trata de implementar programas de reforestación, sino la instrumentación de políticas enfocados hacia un desarrollo sostenible, para hacer de los espacios naturales una verdadera fuente de riqueza, esto es, que los recursos naturales sean explotados racionalmente basado en la detonación de focos ecoturísticos. La administración racional de los recursos naturales puede ser una alternativa para el crecimiento y desarrollo del municipio.



**H. AYUNTAMIENTO CONSTITUCIONAL
MUNICIPIO DE SAN FELIPE USILA, TUX. OAX.
2011 – 2013**



3.1.4.2 Erosión

La erosión es un proceso negativo que afecta en el paisaje y el desarrollo del Municipio de Usila, en la localidad, se siguen realizando prácticas que inciden directamente para provocar la erosión de los suelos. Las prácticas agrícolas tradicionales utilizadas han traído consigo consecuencias negativas en términos de conservación de suelos, conservación del agua y del medio ambiente en general. Esto se debe al uso inadecuado del suelo, al monocultivo, que dejan el suelo desnudo y lo pulverizan excesivamente, dejándolo en condiciones propicias para ser arrastrado por la lluvia.

En las partes altas de la montaña donde se siembra el maíz y se aprovecha la madera el suelo sufre de una incipiente erosión provocada por falta de la cobertura vegetal nativa del bosque. La práctica agrícola de la roza, tumba y quema en laderas, contribuye también a la erosión y deslave de suelos, además de generar incendios forestales. Estos métodos tradicionales de cultivo tienen como consecuencia la paulatina pérdida de fertilidad de los suelos, hasta tornarlos improductivos.





**H. AYUNTAMIENTO CONSTITUCIONAL
MUNICIPIO DE SAN FELIPE USILA, TUX. OAX.
2011 – 2013**



3.1.4.3 Contaminación

Las actividades primarias y secundarias del Municipio de Usila son la fuente principal que generan la contaminación del agua, aire y del suelo.

Las fuentes que desencadenan la contaminación ambiental se producen a partir de desechos tóxicos, los incendios, los basureros, el vertimiento de residuos sólidos a los ríos, la falta de un sistema de drenajes, el congestionamiento vehicular, el uso de agroquímicos en áreas de cultivos, entre otros. Además para la matanza de animales los cuales no cuentan con un rastro municipal, este se realiza en el patio de algunas casas, y sin existir un lugar acondicionado para el desecho de los residuos.

Las áreas mayormente afectadas por la contaminación son la cabecera Municipal, arroyo Tambor, Arroyo Iguana y paso Escalera, el problema es cada vez más grave por la mayor extensión demográfica y por la falta de una educación ambiental de los habitantes, se carece además de un basurero Municipal en donde sean depositados los desechos y de servicio de colecta de basura Municipal.





**H. AYUNTAMIENTO CONSTITUCIONAL
MUNICIPIO DE SAN FELIPE USILA, TUX. OAX.
2011 – 2013**



3.2 ASPECTO SOCIAL

3.2.1 Usos y costumbres

Cabe mencionar que algunas tradiciones que se practican en el Municipio de San Felipe Usila aún se mantienen, sin embargo, por muchos aspectos como los cambios en la cultura y los efectos de la globalización esta riqueza están en proceso de decadencia.

La población que en mayoría (99%) habla el dialecto, también conservan sus comidas típicas como: caldo de piedra, mole, tortilla de yuca, tamales con carne, tamales de elotes, tortilla de maíz, barbacoa, mole blanco, consomés, frijol, diferentes tipos de salsa, etc. La indumentaria femenina se compone de huipil elaborado en telar de cintura con una amplia gama de colores representando diversas simbologías que le dan un toque de originalidad. La elaboración y uso del tradicional huipil multicolor con sus accesorios, la alimentación (caldo de piedra), el conocimiento sobre la herbolaria; son características propias de sus tradiciones que desafortunadamente se están desapareciendo paulatinamente. Otra costumbre que fortalece la identidad cultural del municipio y que por lo tanto se considera que debe de difundirse es el baile Usileño y el traje típico. Una costumbre muy peculiar, es la existencia de un medio de comunicación entre ellos que se basa en silbidos en la lengua Chinanteca variante de Usila; a temprana edad aprenden a manejar este lenguaje que ha sido transmitido de generación en generación, aún prevalece entre sus habitantes.

Las conmemoraciones que se realizan están el día 6 de enero, (reyes magos) después de la misa de 10:00 am los ancianos (Consejo) pasan al palacio municipal (donde hay fiesta) a saludar a las H. Autoridades y posteriormente marchan con música de viento y conviven en la casa del presidente municipal degustando la comida típica regional. Además están relacionadas la Semana Santa, (Marzo / Abril) donde lo tradicional es ir al río y probar el manjar de caldo de piedra; las del Santo Patrono del pueblo; San Felipe y Santiago Apóstol que se festejan los días 3 y 4 de Mayo, la Natividad de la virgen el 7 y el 8 de septiembre y los fieles difuntos el día 1 y el 2 de Noviembre en ella sobresalen la tortilla de yuca y el tradicional altar y en diciembre las tradicionales posadas, la navidad y el año nuevo, donde todos quedan satisfechos con el tradicional bebida de “popo”. El primer domingo del mes de enero, el pueblo se reúne en el panteón, donde entre otras cosas la autoridad Municipal Informa y da a conocer su programa de trabajo para el año en curso.



**H. AYUNTAMIENTO CONSTITUCIONAL
MUNICIPIO DE SAN FELIPE USILA, TUX. OAX.
2011 – 2013**



A) Música

La música que se toca o se escucha actualmente son los éxitos del momento. Sin embargo, existen grupos locales de orquestas que practican músicas regionales, que emergen en momentos que hay algún eventos.

No existe algún grupo de banda musical por parte de alguna institución, para alentar la cultura así mismo influenciar en la parte turística del municipio de Usila.

B) Artesanías

En el municipio, se conserva la elaboración de huipiles por parte de las mujeres adultas y jovencitas.





H. AYUNTAMIENTO CONSTITUCIONAL
MUNICIPIO DE SAN FELIPE USILA, TUX. OAX.
2011 – 2013



3.2.2 Religión

Es una característica cultural importante por la influencia que ha ejercido en el curso de la historia y en los procesos de la dinámica sociodemográfica. Los pobladores de las comunidades que existen en el municipio manifiestan pertenecer a diferentes religiones entre ellas la cristiana, la católica, Pentecostés y Testigo de Jehová; que están presentes en el municipio y representadas en iglesias bajo diferentes nombres.

Se puede considerar que aproximadamente el 80% de la población profesa la religión Católica, el resto practica alguna variante de la Iglesia Evangélica, adheridos a alguna de sus múltiples denominaciones y algunos que otros que no profesan credo, reconociendo que la tolerancia religiosa en la actualidad es en beneficio de la paz y la armonía entre los habitantes del municipio. En el siguiente cuadro se muestran las diferentes organizaciones religiosas:

Religión y nombre de organización	Responsable
Iglesia Católica Santos Apóstoles San Felipe y Santiago	Párroco. César Castro Gómez
Iglesia Católica de colonia San Miguel	Párroco. César Castro Gómez
Iglesia Cristiana Monte de Sión	Pastor. Inber Álvarez Cruz
Iglesia Cristiana Monte de los Olivos	Pastor. Faustino Agustín Navarro
Iglesia Cristiana El Rey Ya Viene	Pastor. Alfredo Lorenzo
Iglesia Cristiana La Nueva Jerusalén	Pastor. Juan Miguel Cristóbal
Iglesia Cristiana San Juan Bautista 3:16	Pastor. Diego Martínez
Iglesia Cristiana Bethel	Pastor. Venancio Velasco
Iglesia de Dios en México E. C. "Filadelfia"	Pastor. Fernando Vicente Hipólito
Iglesia Cristiana Centro de Restauración Cristiana	Pastor. Abraham Hipólito Santiago
Iglesia Cristiana	Pastor. Forino Isidro
Iglesia Cristiana	Pastor. Viterbo Olivares de la Cruz

Cabe mencionar que en las demás localidades que pertenecen el municipio se practican la religión cristiana y católicas que están ligadas a estas organizaciones.



**H. AYUNTAMIENTO CONSTITUCIONAL
MUNICIPIO DE SAN FELIPE USILA, TUX. OAX.
2011 – 2013**



3.2.3 La migración

La migración es un factor que afecta en el comportamiento poblacional de San Felipe Usila. La mayor parte de los emigrantes de este Municipio, tienen su destino hacia el norte del país (Estados Unidos) principalmente, aunque también lo hacen en otros lugares del país como son en la ciudad de Oaxaca, Distrito Federal, Ciudad de Puebla, Veracruz, etc. Desde años atrás hasta la fecha la migración va en aumento. La población más propensa a salir del municipio en busca de un mejor futuro se encuentra entre los 18 a los 40 años de edad y de ellos la mayor parte son hombres.

Los motivos por los cuales la población emigra son por la falta de fuentes de empleo dentro de las localidades del municipio, así también por el mínimo remuneración que se tienen en el medio rural. Algunos de sus efectos se reflejan en el abandono de las familias, la desintegración familiar, la pérdida de los valores y tradiciones culturales, además se adquieren diferentes hábitos y costumbres, se propicia la adquisición de enfermedades sexualmente transmisibles y de otro tipo.

Sin embargo, desde la perspectiva del desarrollo social, se capitalizan las familias de los emigrantes por el envío de remesas, se crean inversiones lo que a su vez genera fuentes de empleo, se incentiva la construcción de viviendas, se amplían las posibilidades de una mejor educación con los hijos de los emigrantes, la nutrición de las familias mejora notablemente, contribuyendo en el desarrollo del municipio.

3.2.4 Infraestructura social

En este apartado se agrupa la información que da pauta a generar las estrategias para el bienestar social a través de distintos puntos clave de crecimiento. Entendiendo la infraestructura social como un conjunto de edificaciones necesarias para la realización de actividades de la vida colectiva y para la prestación de servicios públicos en el Municipio de San Felipe Usila.



H. AYUNTAMIENTO CONSTITUCIONAL
MUNICIPIO DE SAN FELIPE USILA, TUX. OAX.
2011 – 2013



3.2.4.1 Educación

En lo que compete al área del sector educativo el Municipio cuenta actualmente con el nivel educativo de preescolar, primaria, secundaria y nivel medio superior pero con mucho rezagos tanto de infraestructura, de servicio y de enseñanza. Presentamos los siguientes cuadros con observaciones de matrícula, infraestructuras en las diferentes localidades.

NIVEL PREESCOLAR

Nombre de la escuela	Clave	Ubicación	No. Alumnos	Observaciones
Miguel Hidalgo	20dcc0807q	Santo Tomás Texas	13	Sin Infraestructura Escolar
Dr. Alfonso caso	20dcc0407v	San Antonio del Barrio	20	2 Aulas buenas condiciones
21 de agosto	20dcc0749q	Peña Blanca	20	1 Aula buena condición
Benito Juárez	20dcc0808p	San Antonio Analco	15	2 Aulas buenas condiciones
Leona Vicario	20dcc1649y	San Pedro Tlatepusco	15	2 Aulas buenas condiciones
Ma. Cristina Salmoran de Tamayo	20dcc1926k	San Felipe Usila	120	7 Aulas buenas condiciones, 1 dirección
Luis Donaldo Colosio Murieta	20dcc2221c	Cerro Caracol	13	1 Aula en estado Regular
Rosario Castellanos	20dcc2252w	San Felipe Usila	63	2 Aulas buenas condiciones
José Vasconcelos	20dcc1477w	Santiago Tlatepusco	38	2 Aulas buenas condiciones
Benito Juárez	20dcc0311h	San Felipe Usila	203	5 Aulas buenas condiciones y 3 regular, 1 dirección
José Vasconcelos	20dcc2135g	Arroyo Aguacate	15	1 Aula en estado Regular
Ignacio m. Altamirano	20dcc0408t	Arroyo Iguana	29	2 Aulas buenas condiciones
Lic. Gustavo Díaz Ordaz	20dcc0309t	Paso Escalera	32	2 Aulas en estado Regular, 1 dirección



**H. AYUNTAMIENTO CONSTITUCIONAL
MUNICIPIO DE SAN FELIPE USILA, TUX. OAX.
2011 – 2013**



Benito Juárez	20dcc0806r	Arroyo Tambor	36	2 Aulas buenas condiciones, 1 dirección
Juan Enrique Pestalozzi	20dcc1216k	Santa Flora	25	1 Aula buena condición
Gral. Lázaro Cárdenas	20dcc1672z	Piedra de Azúcar	20	1 Aula en estado Regular
Sor Juana Inés de la Cruz	20dcc2222b	Arroyo Tigre	25	1 Aula buena condición
María Montessori	20dcc2435d	Caracoles Estrella	21	1 Aula buena condición
Abraham Castellanos	20dcc2151y	Lázaro Cárdenas	30	2 Aulas buenas condiciones, 1 dirección
Diana Laura Riojas de Colosio	20dcc2318o	Nueva Santa Flora	20	1 Aula en estado Regular
Valentín Gómez Farías		Santa Cruz Tepetotutla	40	3 Aulas buenas condiciones, 1 dirección

PRIMARIA (FORMAL)

Nombre de la Escuela	Clave	Ubicación	No. Alumnos	Observaciones
Benito Juárez	20dpr0518e	San Felipe Usila	98	6 Aulas Buenas Condiciones, 1 dirección
Valentín Gómez Farías	20dpr3038r	Santa Cruz Tepetotutla	90	6 Aulas en estado Regular, 1 dirección

PRIMARIA

Nombre de la escuela	Clave	Ubicación	No. Alumnos	Observaciones
Benito Juárez	20dpp0525n	San Felipe Usila	131	8 Aulas Buenas Condiciones, 1 Dirección, 2 Sanitarios
Aquiles Serdán	20dpp1649c	San Felipe Usila	308	8 Aulas Buenas Condiciones y 6 en estado Regular, 1 Dirección, 2 Sanitarios
Francisco I. Madero	20dpp1519j	Santiago Tlatepusco	112	6 Aulas Buenas Condiciones, 1 Dirección
Josefa Ortiz de Domínguez	20dpp0161w	Peña Blanca	57	3 Aulas Buenas Condiciones, 1 Dirección
Francisco Villa	20dpp2006r	Santo Tomás Texas	19	2 Aulas en estado Regular, 1 Dirección
José María Morelos	20dpp1066z	San Pedro Tlatepusco	37	2 Aulas en estado Regular, 1 Dirección



**H. AYUNTAMIENTO CONSTITUCIONAL
MUNICIPIO DE SAN FELIPE USILA, TUX. OAX.
2011 – 2013**



Revolución	20dpb0164t	San Antonio del Barrio	33	2 Aulas Buenas Condiciones, 1 Dirección
Lic. José López Portillo	20dpb0878p	Cerro Caracol	41	2 Aulas Buenas Condiciones, 2 Regular y 1 Dirección
Benito Juárez	20dpb0163u	San Antonio Analco	47	3 Aulas Buenas Condiciones, 1 Dirección
Leona Vicario	20dpb1063b	Cerro de Hoja	20	1 Aula en estado Regular
Ricardo Flores Magón	20dpb1589e	San Felipe Usila	193	15 Aulas Buenas Condiciones, 1 Dirección y 2 Sanitarios
1972 Año de Juárez	20dpb1061d	Arroyo Aguacate	35	2 Aulas Buenas Condiciones, 1 Dirección
Cadete Juan Escutia	20dpb0157j	Arroyo Iguana	60	5 Aulas Buenas Condiciones, 1 Dirección
Luis Donaldo Colosio Murrieta	20dpb1997j	Arroyo Iguana	16	1 Aula Buena Condición
Leona Vicario	20dpb1063b	Cerro de Hoja	20	1 Aula en estado Regular
Lic. Gustavo Díaz Ordaz	20dpb0160x	Paso Escalera	74	6 Aulas en estado Regular y 1 Dirección
Benito Juárez	20dpb0158i	Arroyo Tambor	86	3 Aulas en estado Regular y 1 Dirección
Ing. Raúl Sandoval Landazuri	20dpb0166r	Santa Flora	61	3 Aulas en estado Regular, 1 Dirección y 2 Sanitarios
Francisco I. Madero	20dpb0162v	Piedra de Azúcar	37	2 Aulas en estado Regular
Vicente Guerrero	20dpb1731c	Congregación Santa Flora	17	1 Aula en Buena Condición
Francisco Villa	20dpb1727q	Arroyo Tigre	48	2 Aulas en estado Regular
Francisco I. Madero	20dpb0159h	Caracol Estrella	38	2 Aulas en Buenas Condiciones y 1 Dirección
Vicente Guerrero	20dpb1738w	Nueva Santa Flora	28	2 Aulas en Buenas Condiciones y 1 Dirección
Emiliano Zapata	20dpb1093w	Lázaro Cárdenas	38	2 Aulas en estado Regular
Moisés Sáenz	20dpb1062c	Arroyo Caracol	11	1 Aula en estado Regular
Juan Aldama	20dpb1113t	Cerro Verde	22	2 Aulas en Buenas Condiciones y 1 Dirección



**H. AYUNTAMIENTO CONSTITUCIONAL
MUNICIPIO DE SAN FELIPE USILA, TUX. OAX.
2011 – 2013**



TELESECUNDARIA

Nombre de la Escuela	Clave	Ubicación	No. Alumnos	Observaciones
Telesecundaria	20dtv1166y	Paso Escalera	36	Sin Infraestructura Escolar
Telesecundaria	20dtv1353s	San Antonio Analco	26	Sin Infraestructura Escolar
Telesecundaria	20dtv1505g	Santa Flora	41	2 Aulas Buenas Condiciones, 1 Regular y 2 letrinas
Telesecundaria	20dtv1168w	Arroyo Tambor	40	3 Aulas Buenas Condiciones, 2 Sanitarios
Telesecundaria	20dtv1506f	Santo Tomás Texas	45	1 Aula en estado Regular, 1 dirección y 1 Letrina
Telesecundaria	20dtv1427t	Arroyo Iguana	52	Sin Infraestructura Escolar
Telesecundaria	20dtv1165z	Santiago Tlatepusco	58	Sin Infraestructura Escolar
Telesecundaria	20dtv0869h	Santa Cruz Tepetotutla	48	3 Aulas Buenas Condiciones, 2 Sanitarios
Telesecundaria		Lázaro Cárdenas	45	3 Aulas Buenas Condiciones, 1 dirección y 2 Sanitarios
Telesecundaria		Caracol Estrella	12	Sin Infraestructura Escolar

SECUNDARIA

Nombre de la Escuela	Clave	Ubicación	No. Alumnos	Observaciones
Secundaria Técnica 110	20DSTO112Z	San Felipe Usila	395	
Secundaria general "Nueva Creación"	Sin clave	San Felipe Usila	161	Sin Infraestructura Escolar

NIVEL MEDIO SUPERIOR

Nombre de la Escuela	Clave	Ubicación	No. Alumnos	Observaciones
IEEBO 21	20ETH0021B	San Felipe Usila	366	9 Aulas Buenas Condiciones y 3 Regular, 1 Dirección, 2 Sanitarios



**H. AYUNTAMIENTO CONSTITUCIONAL
MUNICIPIO DE SAN FELIPE USILA, TUX. OAX.
2011 – 2013**



NIVEL MEDIO SUPERIOR

En cuanto al nivel medio superior se cuenta con la escuela (IEEBO) con una matrícula de 172 mujeres y 194 hombres que suma el total de 366 alumnos.

La problemática más constante de estas instituciones educativas, es la falta de equipo y mobiliario para maestros y alumnos, además de carecer de laboratorios y bibliotecas adecuadas a los programas educativos. La condición de los edificios es de deterioro, el servicio de alumbrado, agua y drenaje están en crítica situación de uso, falta incrementar la plantilla de maestros conforme al número de alumnos atendidos, se requiere de la construcción de salones de clases, de direcciones y baños. Además de mejorar e implementar las infraestructuras para los eventos deportivos y culturales que se lleven a cabo tanto en las escuelas como eventos culturales del municipio. Como ejemplo de la escuela secundaria general, en donde los alumnos asisten cotidianamente a aulas construidas a base de tablas, donde no existe ninguna seguridad, lo cual repercute el rendimiento escolar.

Se cuenta con una **biblioteca municipal**, la cual sirve para atender nivel primaria y secundaria y muy pocos libros para que los alumnos de nivel medio superior puedan realizar sus investigaciones, por tal motivo no cubre las necesidades de los estudiantes.

Aunado a esto, una limitante que afronta la población estudiantil, al igual que la población de la mayoría de los municipios cercanos a San Felipe Usila como Tlacoatzintepec, es que carecen de centros de estudios de **nivel superior**, planteándose la necesidad de una **Universidad**, que cubriría aproximadamente 35 comunidades aledañas.

3.2.4.2 Salud

Existe un **centro de salud** en la Cabecera Municipal que cuenta con los servicios necesarios básicos pero no adecuados que la población requiere. Que brindan atención a los habitantes de las comunidades del municipio. El cual consta de 2 núcleos básicos, se cuenta con 1 médico de base, 1 médico de contrato, 1 médico pasante en servicio social, 3 enfermeras de base, 3 enfermeras de contrato, un pasante de enfermería en servicio



**H. AYUNTAMIENTO CONSTITUCIONAL
MUNICIPIO DE SAN FELIPE USILA, TUX. OAX.
2011 – 2013**



social, 1 psicólogo pasante en servicio social y 1 pasante de odontología en servicio de salud.

A continuación, en el siguiente cuadro se mencionan las comunidades donde se establecen las unidades médicas:

Unidades médicas	Localidades
Casas de salud	Arroyo Tigre
	Cerro Caracol
	Cerro de Hojas
	Congregación Santa Flora
	Nueva Santa Flora
	Peña Blanca
	Piedra de Azúcar
	San Antonio del Barrio
	San Pedro Tlatepusco
	Santa Flora
	Santo Tomás Texas
Clínica IMSS-SOLIDARIDAD	Paso Escalera
Secretaría de Salubridad y Asistencia (SSA)	Lázaro Cárdenas
	San Antonio Analco
	Santiago Tlatepusco
	Santa Cruz Tepetotutla

Las unidades médicas que existen se encuentran en pésimas condiciones tanto en infraestructura como en servicio, pues los locales son deficientes y poco modernizados; requieren mejoras en cuanto a infraestructura, capacitación al personal, materiales y equipo que en muchas ocasiones no se tiene y es el motivo por el cual no se puede brindar atención médica. Además no atienden todas las necesidades que se presentan, al no contar con material quirúrgico y medicamentos que satisfagan los diferentes problemas de salud. Aunado a que no todas las comunidades tienen en la misma población, un centro de salud a que acudir por cualquier emergencia. De tal forma, que se ven obligados a acudir a centros médicos o médicos particulares en la ciudad de Tuxtepec o a la población que cuente con el material necesario.



**H. AYUNTAMIENTO CONSTITUCIONAL
MUNICIPIO DE SAN FELIPE USILA, TUX. OAX.
2011 – 2013**



Es conveniente mejorar los servicios de salud a corto plazo en el municipio, sobre todo en el área de la prevención (vacunas, campañas de información para la prevención de enfermedades contagiosas, programas de atención a la familia, campañas para cuidar y mejorar el ambiente, etc.) con el objetivo de elevar la calidad de vida de la población.

Planteándose el ámbito de mejorar los servicios de salud, se contempla la necesidad de construcción de un **hospital** con todas las áreas de especialidades, además de los equipos y los materiales de uso continuo.

3.2.4.3 Vivienda

En el ámbito municipal, se cuenta con pequeñas viviendas sin drenaje y algunas sin servicios, generalmente de 2 secciones, cuyas características principales en su construcción es la utilización de la madera para las paredes, lámina de Zinc o palma para





**H. AYUNTAMIENTO CONSTITUCIONAL
MUNICIPIO DE SAN FELIPE USILA, TUX. OAX.
2011 – 2013**



los techos (de dos aguas) y los pisos son de tierra apisonada, con la excepción de la cabecera municipal se contabiliza arriba de 2,000 viviendas donde abundan los materiales de construcción como el block, el ladrillo, la varilla y el cemento y sin dejar de mencionar que algunas de ellas están construidas en base a maderas, cartones, palma, entre otros.



Vivienda a base de tablas en el Municipio de San Felipe Usila

3.2.5 Servicios públicos

3.2.5.1 Agua potable

Principalmente en la cabecera Municipal se cuenta con el servicio de agua potable del cual las diversas viviendas cuentan con tomas intradomiciliarias. Y también existen viviendas que no cuentan con este servicio consumiendo agua de manantial o de río. Este servicio



**H. AYUNTAMIENTO CONSTITUCIONAL
MUNICIPIO DE SAN FELIPE USILA, TUX. OAX.
2011 – 2013**



se toma de manantiales, arroyos y ríos, la cual se baja en tubería a las localidades y a los domicilios, utilizándose la fuerza de gravedad, requiriéndose ampliar la red de distribución y dotar de infraestructura hidráulica a un número importante de las localidades, así como también a varias colonias de la cabecera municipal. Cabe mencionar que la calidad de agua es adecuada, sin embargo, se está haciendo escaso sea por la extensión demográfica, la falta de infraestructura y la inadecuada uso de los recursos forestales.

3.2.5.2 Drenaje

Una de los principales problemas del Municipio es que no existe una red de drenaje, la mayoría de los domicilios particulares cuentan con fosas sépticas y letrinas; pocas son las viviendas que cuentan con el hoyo negro para la eliminación de las excretas, y algunas que otras familias que realizan sus necesidades al ras de suelo. Una de las características para la introducción de la red de drenaje, es por la ubicación topográfica y orografía que puede afectar los ecosistemas y localidades que posee el municipio, por poseer un solo canal de salida en la parte baja, por donde transita el río Usila.

Por lo que la administración actual, gestionará la **apertura del drenaje pluvial**, en la avenida Eliseo Jiménez y Callejón del río.

3.2.5.3 Electrificación y alumbrado público

La Cabecera Municipal es la que cuenta con la mayor cobertura de alumbrado público, sin embargo la eficiencia se ve reducida porque existen algunas luminarias que no funcionan o se encuentran deterioradas. Sin embargo, existe un menor índice de viviendas donde no cuenta con este servicio. Las localidades, ubicadas en la parte baja y alta del municipio la presentan una cobertura insuficiente ello implica inseguridad para los habitantes. Además, este servicio es de mala calidad porque constantemente se suspende por periodos prolongados.

3.2.5.4 Limpia, recolección y disposición de desechos

Respecto al área de servicio público para la colecta y limpieza del municipio, no se cuenta con ninguna unidad vehicular. No se cuenta con un basurero municipal, pero si se realiza limpieza de patios, en donde al final solo se quema la basura.



**H. AYUNTAMIENTO CONSTITUCIONAL
MUNICIPIO DE SAN FELIPE USILA, TUX. OAX.
2011 – 2013**



El hecho de no contar con un basurero municipal, algunas personas tiene la costumbre de tirar desechos en las orillas del río. Sin embargo, debido a la orografía de la comunidad no se presta para la ubicación del mismo por contar con múltiples arroyos que desembocan en el río; el cual contribuiría a una contaminación. Es inminente que se atienda esta necesidad de encontrar una zona adecuada; debido a que el tiempo transcurre y tanto la población como la contaminación aumentan.

3.2.5.5 Panteones

En Usila, se cuenta con un panteón donde se encuentran las tumbas de los miembros de la comunidad. El panteón de la Cabecera Municipal brinda una mayor cobertura dentro de las comunidades aledañas a ella. Sin embargo, cada vez es reducido este espacio por no contar mayor extensión de su terreno.

3.2.5.6 Parques y áreas recreativas

Dentro de la cabecera municipal de San Felipe Usila se cuenta con un parque conocido como “Miguel Hidalgo” destinada a la recreación, reunión e integración de la comunidad. Sin embargo, se ha puesto poca importancia en el mantenimiento e infraestructura para su mejoramiento; como son los juegos infantiles, kiosco, explanada para eventos en general.

Cabe mencionar que hace falta mejorar y acondicionar lugares como canchas deportivas, centros de juegos infantiles, de cultura, etc. lugares donde alienta el esparcimiento y que enriquece la cultura del municipio.

3.2.6 Comunicaciones y transporte

Respecto a las vías de comunicación, principalmente en la cabecera Municipal, la mayoría de las casas tienen en su interior una radio, televisión, algunos cuentan con antenas de SKY y otras líneas, se cuenta con una caseta de correos, 6 casetas telefónicas (TELMEX), servicios de internet con horarios de servicios de 12 horas diarias y la forma de comunicarse es el correo de voz y por aparatos de sonidos.

Para trasladarse al municipio solo cuenta con el tramo: San Felipe Usila – Jalapa de Díaz – Tuxtepec, que actualmente se encuentra pavimentada aproximadamente 20 kilómetros y los restos pendientes más de 20 kilómetros. Siendo esta carretera como única fuente de



**H. AYUNTAMIENTO CONSTITUCIONAL
MUNICIPIO DE SAN FELIPE USILA, TUX. OAX.
2011 – 2013**



comunicación formal hacia otras poblaciones de la región, que además comparte con el municipio de Tlacoatzintepec. Por otra parte, la cabecera municipal solo comunica a 6 localidades de las 21 que conforma el municipio; los recorridos se realizan en camionetas de servicio colectivo o taxis. Por lo que los restos de las comunidades, principalmente en la parte alta del municipio solo son posibles a través de camino a pie o a caballo. Todo esto dificulta en varios aspectos el desarrollo del municipio, sobre todo en la época de lluvias, limitando el intercambio comercial, etc.

Cabe mencionar que la actual administración hará gestión e implementación de nuevas vías carretera **Arroyo iguana-Cerro de Hojas y Santo Tomás Texas** para comunicar a valle nacional, y apertura **Usila-Santiago Tlatepusco**.

El planteamiento de “Ampliar la red y mejorar la infraestructura carretera”, pretende a través de la comunicación propiciar se detone el proceso del desarrollo que tanto se requiere para el aprovechamiento de las distintas posibilidades que se tienen. La forma de llegar a la comunidad es por medio de transporte generalmente en autobuses de pasajeros la cual cuenta con dos líneas:

Lobo	Tupu
Tuxtepec-Usila	
8:30	6:30
15:00	7:30
16:30	12:30 p.m.
17:30	14:00
Usila-Tuxtepec	
6:00	4:00
9:00	5:00
13:00	14:00
14:30	15:00

De igual forma se puede llegar por vía aérea, la cual solo con la renta de una avioneta se llega a la comunidad. Y por lancha que sale en la presa Cerro de Oro y llega a la comunidad de arroyo tambor se realiza un recorrido de aproximadamente 50 minutos.



**H. AYUNTAMIENTO CONSTITUCIONAL
MUNICIPIO DE SAN FELIPE USILA, TUX. OAX.
2011 – 2013**



3.2.7 Actores sociales

El municipio está integrado por actores sociales que se identifican por un liderazgo, representantes u movimientos; que se caracterizan como organizaciones económicas, productivas y políticas.

3.2.7.1 Organizaciones económicas - productivas

Las organizaciones que existen en el municipio son:

- Asociación Ganadera Local
- Confederación Nacional Campesina (cafeticultores).
- Sociedad de Solidaridad Social Flor de la Vainilla
- Sociedad de Solidaridad Social la Puerta de la Chinantla
- SPR Morada de Colibríes
- Sociedad de Solidaridad Social Usila la Bella Sol
- Sociedad de Solidaridad Social ALISU
- Sector Vainillero Región Usila SPR de RI
- Asociación Agrícola local de Productores de Vainilla, Café y Cacao
- Organización Flor de la Vainilla
- Central Campesina Independiente (CCI)
- UGOCP
- Unión Campesina Demócrata (UCD)
- Organización de Productores Unidos por el Desarrollo Sustentable Sociedad Civil
- Organización A. C. Nuevo Amanecer
- Movimiento de Lucha Triqui (MULT)
- Consejo de Ancianos
- Organización Revolucionaria de Oaxaca (ORO)
- Organización Democrática Insurgentes ODI Oaxaca
- Usila y Comunidades en Movimientos (UCM) SPR
- Organización A. C. Piedra, Sol y Luna.
- Organización Usileños Unidos Sociedad Productiva A. C.
- Movimiento de Lucha Triqui (MULT)



**H. AYUNTAMIENTO CONSTITUCIONAL
MUNICIPIO DE SAN FELIPE USILA, TUX. OAX.
2011 – 2013**



3.2.7.2 Presencia de instituciones

La Presencia de las Instituciones públicas y privadas está bien marcada en este Municipio, por citar algunas que proporcionan atención y servicio a los habitantes son SEDESOL, SEDER, SAGARPA, CDI, ICAPET, Servicio Estatal de Empleo, COPLADE, Procuraduría Agraria, SEMARNAT, FONAES, Servicio postal, Delegación, Subdelegación de Tuxtepec, Subprocuraduría Regional, Delegación de tránsito, PGR, CFE, CNA, Comisión Estatal de Derechos Humanos, Reclusorio, Comisión Regularizadora para la Tenencia de la Tierra, Jurisdicción Sanitaria no. 3, Hospital Regional, Seguro Popular, ISSSTE, Protección civil, PROFECO, TELECOM, entre otras más.

3.2.7.3 Organizaciones políticas

Años atrás el Partido Revolucionario Institucional (PRI) ha sido el más relevante, logrando conjuntar a la mayoría del electorado a través de las Organizaciones centradas y descentralizadas adheridas a sus filiales, como la Confederación Nacional Campesina (C.N.C.) y la Central Campesina Independiente (C.C.I.), el Frente Juvenil Revolucionario (FJR) y CNOP entre otras. El Partido Acción Nacional (PAN) y el de la Revolución Democrática, (PRD) tienen sus militantes en menor medida. Estas Organizaciones son quienes agremian a la mayoría de los sectores organizados por ramas de producción, comercio, los servicios, el grupo de ancianos y las fuerzas vivas que a través de sus líderes determinan a quien darle el apoyo para que ocupen los cargos de Elección Popular.

Las organizaciones políticas que están representadas actualmente son las siguientes:

- Partido Revolucionario Institucional (PRI)
- Partido Acción Nacional (PAN)
- Partido de la Revolución Democrática (PRD)
- Partido Alternativa Social Demócrata



H. AYUNTAMIENTO CONSTITUCIONAL
MUNICIPIO DE SAN FELIPE USILA, TUX. OAX.
2011 – 2013



3.2.7.4 Relación de presidentes municipales desde 1924

Nº	Nombre	Periodo	Partido
1	José Andrés García	1910 - 1911	
2	Manuel A. Pantoja	1912 - 1913	
3	Fabián García	1914 - 1916	
4	Marcelino Mendoza	1917 - 1918	
5	Manuel Medinilla de Dios	1919	
6	José María Pedro Fentanez	1920	
7	Perfecto Avendaño Medinilla	1921 – 1924	
8	Pablo Pantoja	1925	
9	Juan Vicente Ruiz	1926	
10	Gregorio González Ferrer	1927 – 1928	
11	Pedro Lorenzo	1929	
12	Andrés R. Avendaño Medinilla	1930	
13	Macario Altamirano	1931	
14	José Crisanto Jacinto	1932	
15	Felipe Pacheco	1933	P.N.R
16	Antonio Bejarano Roque	1934	P.N.R
17	José Roque Castillo	1935	P.N.R
18	Andrés Mateo	1936	P.N.R
19	Felipe Andrés García	1936	
20	José Carlos Ortega	1937	
21	Manuel Roque Castillo	1938	P.M.R.
22	José Inocente Morelos	1939	
23	Fernando Manzanares Inocente	1940	
24	Manuel Carlos Ortiz	1941	P.M.R.
25	José Inocente Morales	1942	P.M.R.
26	Leonardo Inocente Velasco	1943 – 1944	P.M.R.
27	Luis Medinilla García	1945 – 1946	P.R.I.
28	Pablo Tenorio Pantoja	1947 – 1948	P.R.I.
29	José Carlos Ortega	1949 – 1950	P.R.I.
30	Victorino González Castillo	1951 – 1952	P.R.I.



H. AYUNTAMIENTO CONSTITUCIONAL
MUNICIPIO DE SAN FELIPE USILA, TUX. OAX.
2011 – 2013



31	Fernando Manzanares Inocente	1953 - 1956	P.R.I.
32	Adalberto Medinilla García	1957 – 1959	P.R.I.
33	Marcelino Hernández Pantoja	1960 – 1962	P.R.I.
34	Panuncio Ortega Ortiz	1963 – 1965	P.R.I.
35	Juan Navarro García	1966 – 1968	P.R.I.
36	Manuel García Martínez	1969 – 1971	P.R.I.
37	Anselmo Cantor Lorenzo	1972 – 1974	P.P.S.
38	Aristeo Tenorio Ángel	Enero /marzo de1975	Consejo Mpal. de Admón.
39	Tomas Lorenzo Isidro	Abril / junio de 1975	Consejo Mpal. de Admón.
40	Juan de Dios Velasco	Julio de 1975 / marzo del 1977	P.P.S.
41	Juan Vicente Carlos	Abril / diciembre del 1977	Interino
42	Hilario Feliciano Anastasio	1978 – 1980	P.R.I.
43	Pedro Martínez Pérez	1981 – 1983	P.R.I.
44	Aquilino Isidro Mendoza	1984 – 1986	P.A.N.
45	Germán Avendaño Agustín	1987 – 1989	P.R.I.
46	Leonardo Inocente Isidro	15 de sept. De 1989-1992	P.R.I.
47	Eleucadio Álvarez Osorio Santiago	1993 - Marzo del 1994	P.R.I. (Independiente)
48	Reveriano Antonio Rangel	Abril de1994 a Marzo del 1995	Interino
49	Andrés Zaragoza Antonio	Abril / 7 Diciembre del 95	Interino
50	Ángel Domínguez Nicolás	1996 – 1998	P.R.I.
51	Felipe Jacinto Manuel	1999 – Marzo del 2000	P:R.D.
52	Emilio Merino Félix	Abril / 2000 – 2001	Interino
53	Leonardo Inocente Isidro	2002 – 2004	P.R.I.
54	Bilgaí Hernández Rivera	2005 - 2007	P. A. N.
55	Joel Isidro Inocente	2008 - 2010	P. A. N.
56	Leonardo Inocente Isidro	2011 - 2013	P.R.I.



**H. AYUNTAMIENTO CONSTITUCIONAL
MUNICIPIO DE SAN FELIPE USILA, TUX. OAX.
2011 – 2013**



3.3 ASPECTO HUMANO

3.3.1 Índice de desarrollo humano

El municipio es uno de los que presenta menor desarrollo en la región, en el cual se toman en cuenta las condiciones de salud, educación e ingreso de la población. El índice de desarrollo humano es de 0.593 % y el grado de desarrollo humano está considerado como medio-bajo dentro del Estado.

La población chinanteca de San Felipe Usila se ubica en los estratos sociales de mayor marginación y pobreza, si bien aspectos como la mortalidad infantil y materna han disminuido, al tiempo que el acceso a la energía eléctrica doméstica es casi generalizada. No obstante, en términos de nutrición, calidad de la vivienda, ingresos, escolaridad y acceso a seguridad social las carencias son aun enormes.

3.3.2 Índice de marginación

Actualmente el municipio de San Felipe Usila se encuentra con un Grado de Marginación Alto, y ocupa en el contexto estatal el lugar 221 y en el nacional el 472.

Rezago social

% de población de 15 años o más		% de población de 15 años y más con educación básica incompleta	% de población sin derechohabencia a servicios de salud	% de viviendas particulares habitadas con piso de tierra	% de viviendas particulares habitadas que no disponen de				
Analfabeta	Que no asiste a la escuela				Sanitario	Agua entubada	Energía eléctrica	Lavadora	Refrigerador
26.93534	2.81	73.60	95.00	30%	2.10	90%	95%	30%	37%

Cabe mencionar, que esta situación se añade la presencia de problemas de salud derivados de una alimentación deficiente e insuficiente, con un creciente consumo de comida chatarra y enlatada y la pérdida casi total de los recursos pesqueros, carne de monte y hierbas de recolección, antes frecuentes en la dieta.



**H. AYUNTAMIENTO CONSTITUCIONAL
MUNICIPIO DE SAN FELIPE USILA, TUX. OAX.
2011 – 2013**



3.3.3 Patrón de asentamiento humano

La zona urbana está creciendo sobre suelo del Cuaternario, en cañón típico y sierra de cumbres tendidas; sobre área donde originalmente había suelos denominados Luvisol y Regosol; tiene clima cálido húmedo con lluvias todo el año, y está creciendo sobre terreno previamente ocupado por agricultura. Por tener una topografía prolongado de valle en el cuál se asientan casi todas las localidades de la cuenca baja y la propia cabecera municipal y por lomeríos y abruptas montañas que se levantan aledaños a dichos poblados, en cuyas laderas se asientan las agencias y otros poblados de la cuenca alta.

3.3.4 Morbilidad

La morbilidad depende mucho de la temporada en la que se encuentra la población para padecer con enfermedades como: iras, parasitosis, edas, omas, ivus, conjuntivitis, DM2, has, varicela, HEP. "A". Una de las principales enfermedades que se presentan en el municipio son las enfermedades gastrointestinales y de desnutrición.

3.3.5 Mortalidad

Las causas más comunes de mortalidad han sido debido a las siguientes patologías: Senectud, alcoholismo, epoc, DM2, has, hepatopatías, muerte fetal, oclusión intestinal, insuficiencia renal, muerte materna.

3.3.6 Ética y valores

La ética y el valor son uno de los principios para el desarrollo humano y desde luego de una sociedad. En el municipio se demuestra el abandono de los valores morales y, en cambio se están adoptando otros antivalores, lo cual denigra las relaciones humanas. Las causas pueden ser diversas y combinadas, como: el egoísmo excesivo, la influencia de algunos medios de información, la política, conflictos familiares, padres irresponsables en la crianza de sus hijos, presiones económicas, pobreza; aunque todavía existen personas que revelan una gran calidad humana, es decir, que asumen las normas de la sociedad, como la responsabilidad, la humildad, la honradez, la solidaridad, el respeto, entre otras; la mayor parte de la población reproduce lo opuesto: la negligencia, el engaño, la agresividad, la envidia, etc. Para adoptar la ética de la vida, las personas deben reexaminar sus valores y modificar su comportamiento; respetando los valores como la vida, la integridad, la propiedad ajena, la honestidad, el trabajo constante, la generosidad, la protección del medio ambiente, la responsabilidad y en general cumplir con lo que se promete.



**H. AYUNTAMIENTO CONSTITUCIONAL
MUNICIPIO DE SAN FELIPE USILA, TUX. OAX.
2011 – 2013**



3.4 ASPECTO ECONÓMICO

En San Felipe Usila las actividades primarias representan el segmento más importante de la economía local. Las condiciones favorables tanto edáficas como climatológicas que subsisten dentro del municipio, hacen factible la explotación y establecimiento de una gran diversidad de agricultura así como de ganadería, tanto para el consumo familiar como los destinados para su comercialización.

Los bosques guardan gran potencial que no ha sido aprovechado adecuadamente, por el contrario la tala selectiva de unas cuantas especies (cedro, caoba, roble, etc.) y la ausencias de planes de manejo silvícola, han contribuido a la pérdida acelerada del valor económico de estos ecosistemas.

La política socioeconómica ha sido de poca avance, sea por la falta de una estrategia comercial, dado que la informalidad domina al Municipio, considerándose actualmente todas las localidades del municipio como pobres y muy pobres. Esta situación se ha visto acompañada por procesos de crecimiento demográfico, que han ocasionado que la crisis económica tenga múltiples expresiones, como lo es el deterioro ambiental y el productivo ligados estrechamente.

3.4.1 Sistemas de producción

Dentro de los sistemas de producción se tienen identificados dos grandes rubros:

A) Actividades para el consumo doméstico

El conocimiento que posee el campesino sobre su entorno natural, le permite reconocer diferentes espacios productivos, desarrollar estrategias técnicas para su explotación y obtener diferentes tipos de satisfactores para su autoconsumo; destacándose los alimenticios, los medicinales y los que son utilizados para la construcción de viviendas, herramientas y combustibles que aunque no les generan ingresos económicos sustanciales, les evita adquirirlos en el comercio establecido.

Dentro de los solares se desarrolla la producción agropecuaria de traspatio la cual se caracteriza por la cría y engorda de cerdo y borrego, y la producción de aves de corral como las gallinas y guajolotes. En este espacio productivo también es posible encontrar una gran diversidad de plantas: chayote, calabaza, chile, cilantro, perejil, cebollín,



**H. AYUNTAMIENTO CONSTITUCIONAL
MUNICIPIO DE SAN FELIPE USILA, TUX. OAX.
2011 – 2013**



orégano, acuyo, entre otros. Los diversos productos que se obtienen del traspatio, se destinan generalmente para el autoconsumo y en muy pocos casos para la venta local.

B) Actividades para el mercado

Una de las principales formas en que las unidades campesinas, se vinculan con el mercado, es a través de la producción agrícola, de la explotación forestal y de la venta de la fuerza de trabajo o jornaleo agrícola, desarrollándose cada vez más una intensa actividad pecuaria y comercial.

Las actividades principales dentro del municipio son: la agricultura, la ganadería, pesca y caza. Cubriendo el 83% del total de las actividades económicas. El comercio, el turismo y los servicios ocupan el resto de las actividades con el 17% de ellas.

3.4.2 Actividades económicas principales

3.4.2.1 Agricultura

La agricultura es la actividad básica de la economía usileña, la mayoría de la población activa obtiene sus ingresos principales del trabajo del campo; produciéndose principalmente maíz, frijol, café, vainilla y últimamente el litche. Estos se cultivan de forma manual, con técnicas regionales y sin el uso de maquinarias especiales.

A) El maíz y cultivos asociados

La producción de alimentos (autoconsumo), donde la siembra de maíz aparece asociada a otros cultivos como el frijol, calabaza, yuca, chile, cebollín, chayote, cilantro y tomate de milpa; además, son recolectadas diversas plantas para los mismos fines, principalmente los quelites para autoconsumo y venta de excedentes.

El maíz se cultiva en dos ciclos agrícolas, primavera – verano y el ciclo otoño – invierno (de tonamil o de humedad), principalmente bajo el sistema de roza -tumba y quema en los terrenos montañosos, en los lomeríos y en las partes más planas en menor escala. Las diferentes prácticas agrícolas en ambos ciclos se realizan bajo formas de organización tradicionales, donde se utilizan instrumentos como el espeque, el hacha, el gancho y el machete y se obtienen rendimientos de 600 a 800 kilos p/ha en ciclos agrícolas de 3 meses.



**H. AYUNTAMIENTO CONSTITUCIONAL
MUNICIPIO DE SAN FELIPE USILA, TUX. OAX.
2011 – 2013**



B) El café

La superficie destinada al cultivo del café, (3,422 has) es mayor que la destinada a la milpa, siendo importante mencionar que la cafeticultura proporciona fuentes de empleo en las comunidades rurales a familias y contratados, desde la cosecha, beneficiado del grano y su comercialización, aunque desafortunadamente los bajos precios no garantizan la rentabilidad del cultivo, planteándose la necesidad de establecer pequeñas industrias que permitan tostar y moler el grano para agregarle valor al comercializarlo.

En el planteamiento de establecer cultivos alternativos como una de las estrategias para la “diversificar los cafetales” consideraron la utilización del cacao y posteriormente la vainilla como una solución adecuada a la problemática del café.

C) Cacao

El cacao es un cultivo de tradición histórica destacándose como un producto de alta estima al grado de utilizarse como moneda de cambio según los códices y pinturas Aztecas, siendo la región de Usila uno de los principales proveedores del preciado grano que los Mexicas destinaban al consumo y a la comercialización, actualmente la caída de los precios y los inadecuados canales de comercialización quitan rentabilidad al cultivo, supeditándose al consumo local para las distintas festividades del pueblo.

D) Vainilla

El cultivo de vainilla presentan una gran diversidad de especies, lo que permite una mayor estabilidad al ecosistema, favoreciendo con ellos que el manejo del cultivo se realice con bajos niveles de tecnología, sin embargo presenta la misma problemática del cacao y el café, sobre todo lo relativo a la organización de los gremios.

E) Litche

En los últimos años se ha estado organizando productores para implementar cultivos de litche en diferentes áreas del municipio. La corta temporada de producción contribuye a su venta. Los árboles florecen en febrero. Cuando la temperatura promedia entre 15 y 20°C, en mayo se pueden obtener hasta dos y media toneladas de litche por hectárea, o 40 kilogramos por árbol. Este cultivo es en cierto grado delicado con el clima y el tipo de suelo. La cosecha dura tres semanas en mayo, debido a la rápida maduración, y la refrigeración permite conservar las frutas hasta tres meses.



**H. AYUNTAMIENTO CONSTITUCIONAL
MUNICIPIO DE SAN FELIPE USILA, TUX. OAX.
2011 – 2013**



3.4.2.2 Ganadería

Las actividades pecuarias, se realizan bajo un sistema de tipo extensivo exclusivamente para la cría y engorda de ganado vacuno, (suizo y cebú) principalmente en zonas de vega y lomeríos suaves donde paulatinamente los pastizales están desplazando las áreas cubiertas por los cultivos básicos tradicionales y los comerciales, así mismo a la vegetación primaria y secundaria.

El impulso a la ganadería, fue favorecida en una primera etapa, por la crisis de la producción agrícola a mediados de los 70s e inicios de los 80s. En una segunda etapa, (finales de los 80s y principios de los 90s) por la decadencia de cultivos agrocomerciales tan importantes como el café, el cacao, la vainilla y el chile, así como por el cierre de las compuertas de la Presa Cerro de Oro, principalmente en la zona afectada del municipio.

La anterior situación y por la importancia económica del rubro, (5,000 cabezas) se plantea necesario formalizar las actividades con la creación de una “Asociación Ganadera Local” y/o Regional. Sin embargo, la falta de mercado es una limitante para comercializar el ganado bovino; además, de una buena coordinación para la expedición de facturas ha ocasionado que se presenten algunos casos de abigeato.

La actividad ganadera de la parte baja del municipio se desarrolla de manera complementaria a las agrícolas. Se ha desarrollado en sistemas de pastoreo extensivo en áreas planas como en áreas de sierra. En cada comunidad de la parte baja hay de dos a cinco familias con ganado y el número de cabezas por cada uno es variable (de 2 a 20 cabezas), sin embargo el promedio es menor de 10 cabezas por productor. En general la ganadería ha causado un alto nivel de deforestación y erosión de los suelos, esto debido a que se ha utilizado áreas con pendientes pronunciadas y suelos delgados que no son aptos para el desarrollo ganadero. En las zonas planas los potreros han venido ganando terreno, sustituyendo los suelos con potencial para el uso agrícola.

La cría de cerdos y aves se realizan de traspatio y son sólo para consumo de la población local. La ganadería se utiliza mayoritariamente para subsistir. Se comercializa con el ganado vacuno dentro de la región, en donde los recursos que se obtienen apenas alcanzan para abastecer las necesidades primarias de los productores. La cría del ganado



**H. AYUNTAMIENTO CONSTITUCIONAL
MUNICIPIO DE SAN FELIPE USILA, TUX. OAX.
2011 – 2013**



menor como son las aves, se da como una actividad de traspatio, no siendo redituable para las familias, así mismo no existe abasto de este, por lo que se tiene que acudir a otros lugares a adquirir estos productos y esto conlleva a un egreso mayor en la economía familiar.

3.4.2.3 Pesca

La pesca se realiza dentro del municipio y es de gran valor para toda esta región por su aportación alimentaria y económica. Para la pesca se utilizan tendales, atarrayas, arpón o pistola de agua. Sin embargo esta actividad tiene todo los factores favorables que se requieren para impulsarse y hacer de ella una actividad productiva rentable que va a contribuir a mejorar la dieta alimenticia.

La pesca se desarrolla básicamente en las comunidades de Nuevo Arroyo Tambor El Caracol, Caracol Estrella, Lázaro Cárdenas, Emiliano Zapata, Piedra de Azúcar, y Arroyo Tigre. Las primeras 4 comunidades la pesca es para la venta local o regional y autoconsumo, mientras que en las comunidades restantes la pesca es solo para el autoconsumo debido a que la actividad pesquera esta carente de un sistema ágil, así como adecuada distribución y mercadeo que facilite la disponibilidad de los productos de las diferentes regiones; no existe una coordinación, manejo y conservación de las capturas.

3.4.2.4 Caza

La caza de animales de monte, es una actividad importante para aquellas comunidades que todavía conservan superficies importantes de selva y de bosque, pues la disminución de estos últimos, está ocasionando la desaparición de algunas especies, apreciadas por los campesinos como alimento y por la piel de algunas de ellas.

La época y el tiempo dedicados a esta actividad, están relacionadas directamente con las prácticas agrícolas ya que en los meses de mayo y junio, cuando se quema la parcela, se caza el mazate y el venado cola blanca (*Odocoileus virginianus*) y en agosto, el armadillo (*Dassypus novemcintus*) y el tejón (*Nasua narica*), ya que este último sale a comerse los elotes.



**H. AYUNTAMIENTO CONSTITUCIONAL
MUNICIPIO DE SAN FELIPE USILA, TUX. OAX.
2011 – 2013**



Los instrumentos utilizados para la caza, son; el rifle y los perros cazadores, con los que son cazados el Tepezcuintle, (*Aguti paca*) jabalí, (*Pecari tajacu*) y el faisán, (*Crax rubra*) aunque también para algunos animales se construyen trampas.

3.4.2.5 Forestal

Los campesinos de la región, utilizan gran variedad de recursos maderables y no maderables para su consumo, reconocen la temporada y los diferentes espacios de los que se extraen, como la milpa, el acahual o el monte porque es de ellos. En contraste a la variedad de especies maderables y de no maderables utilizadas para el autoconsumo, son pocas las que se orientan al mercado.

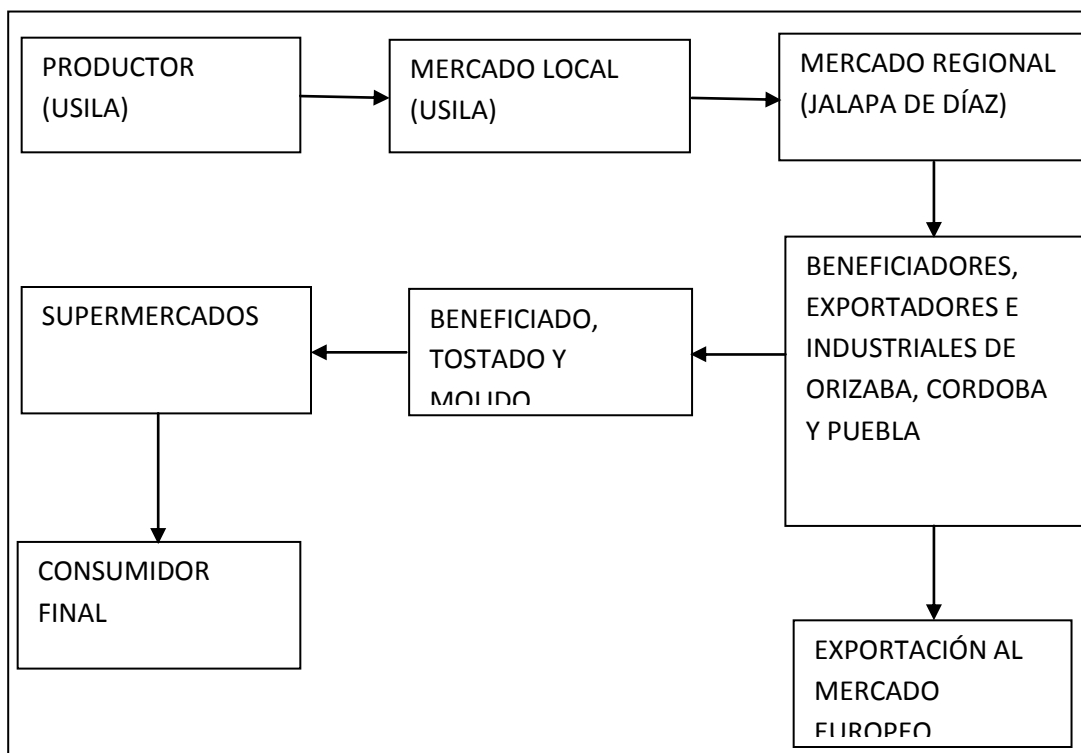
La explotación de maderas preciosas como el cedro, la caoba, el nogal y las corrientes tropicales como: La xochicagua, (*Cordia alliodora*) ceiba o pochota, (*Ceiba pentandra*) primavera (*Tabebuia rosae*) y rosa morada, (*Lanchocarpus sp*) para el mercado, se concentra principalmente en las localidades más comunicadas en la modalidad de tala clandestina. Con la explotación de madera se realizan muebles que son comercializados en los mercados locales a muy bajos precios para los productores a intermediarios que posteriormente los comercializaran a precios más elevados en los diferentes mercados de la región, generando así pocas ganancias para los productores, llevándose ellos el mayor beneficio.

La extracción de productos no maderables como el barbasco y la palma camedor, no tienen una importancia económica en la región, entre otras cosas por sus bajos precios. Por otra parte, la venta de madera para el “consumo de leña para uso domestico”, la cual se obtiene principalmente de los acahuals, cafetales y de la madera que se roza; siendo recomendable la utilización de estufas de gas licuado a presión y/o promover las estufas ecológicas.



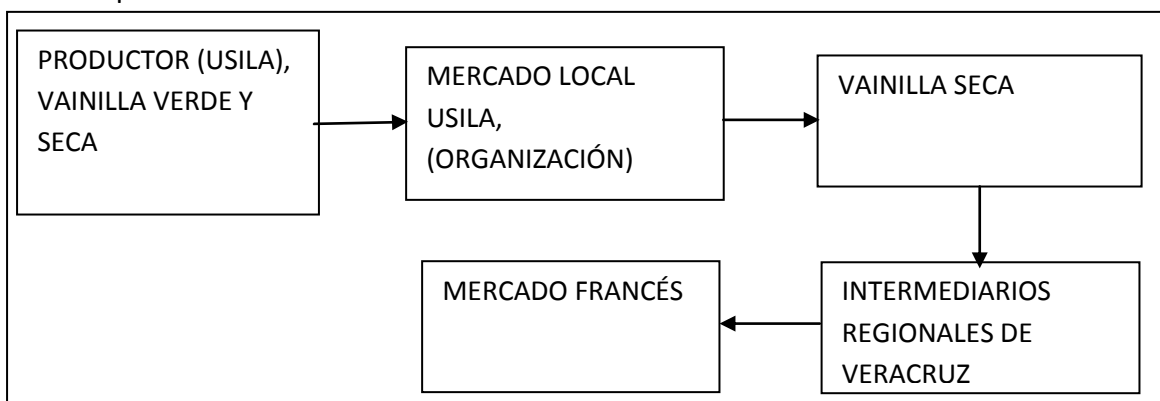
3.4.3 DESCRIPCIÓN DE LA CADENA PRODUCTIVA

A. Cadena productiva del café



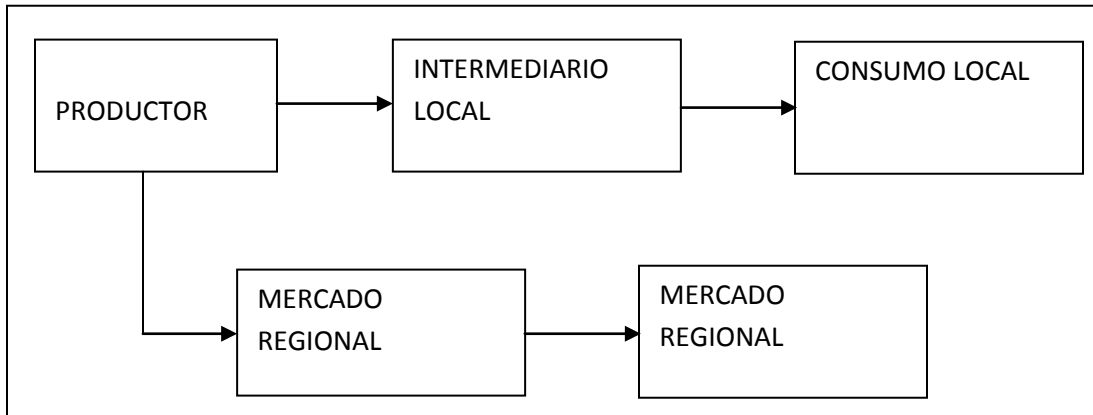
B. Cadena productiva de vainilla

Existen dos hornos de secado, pero nos son utilizados por problemas de Organización interna y de liderazgo inadecuado. A continuación se hace una breve descripción de la cadena productiva:





C. Cadena productiva en la ganadería



3.4.4 Mercado de bienes, servicios y capital

La cabecera municipal es el principal centro de intercambio comercial, aquí acuden los habitantes de las diversas comunidades que comprenden el área de este municipio. Se cuenta con diferentes giros comerciales tales como pequeñas misceláneas en donde se encuentran artículos de primera necesidad tales como tienda de calzados, de ropa, ferreterías y materiales para la construcción, farmacias, papelerías, centros de abarrotes, talleres de calzado, cantinas, panaderías, sastrerías, mercerías, comedores, carpinterías, molinos de nixtamal, tortillerías, talleres de bicicletas, dulcería, expendio de gas, expendios de gasolina, talleres eléctricos, servicios de mecánica, locales de videojuegos, servicios de internet y computo, taquerías, casetas telefónicas, pollerías, herrerías, tiendas de agroquímicos, tienda comunitaria, caja de ahorro, entre otros. Cabe mencionar, que las comunidades que conforman el municipio cuentan con tiendas de características muy diversas, éstas no satisfacen completamente la demanda. Por tanto, los habitantes tienden a desplazarse a la Cabecera Municipal para realizar las compras requeridas. La comercialización de los diferentes productos, principalmente el ganado, chile seco, cacao, vainilla y el café que se producen en el municipio, son canalizados a través de los intermediarios locales y los provenientes de los municipios vecinos, principalmente de Tuxtepec, Oaxaca.



**H. AYUNTAMIENTO CONSTITUCIONAL
MUNICIPIO DE SAN FELIPE USILA, TUX. OAX.
2011 – 2013**



Estos a su vez trasladan los productos para ser vendidos en diferentes ciudades de Veracruz y Puebla, de donde a su vez son traídos los que se consumen aquí en la región como la fruta de temporada, verdura, hortaliza, abarrotes, refrescos, papelería, ropa, electrodomésticos, etc. a través de los intermediarios que generalmente se encuentran en la cabecera municipal, donde se establece el intercambio de la mayoría de los productos que se compran o se venden.

La actividad turística como complemento en la economía del municipio no resulta significativa a pesar de que se tienen sitios naturales que no se han explotados en toda su capacidad por la falta de atención y el apoyo requerido para la creación de centros turísticos o paraderos turísticos, como alternativas más de captación de ingresos de la población. Los principales sitios de atracción los forman el paisaje, los manantiales, nacimientos de agua, playas que forman a lo largo del río, concentrándose su afluencia en marcada época del año, mas sin embargo; a ello la comunidad no tienen los beneficios esperados por las razones antes expuestas.

Algunos habitantes de San Felipe Usila invierten y se emplean en actividades comerciales en su localidad. Diversos factores inciden en su crecimiento: el aumento constante en la oferta de mano de obra laboral, que no encuentra correspondencia con la oferta de empleos; la carencia de estímulos a la capacitación para los jóvenes que ingresan al mercado laboral; restricción presupuestal para brindar mayores oportunidades de educación a niños y jóvenes, así como la ausencia de modernidad incentivan el surgimiento del autoempleo en diversas actividades, donde el comercio informal se erige como una de las opciones con mayor demanda.

Por otro lado, a través de los diferentes programas federales se bajan recursos como en el caso de Oportunidades, empleo temporal, entre otros, por lo cual se da una derrama económica en el municipio. El dinero empleado por la iniciativa privada está referido al invertido más bien en el sector comercio, donde se cubren las necesidades básicas de alimentación, ropa, salud y otras complementarias a la vivienda.



**H. AYUNTAMIENTO CONSTITUCIONAL
MUNICIPIO DE SAN FELIPE USILA, TUX. OAX.
2011 – 2013**



3.4.5 Población económicamente activa

De acuerdo con cifras al año 2000 presentadas por el INEGI, la población económicamente activa del municipio asciende a 3,290 personas, de las cuales 3,205 se encuentran ocupadas y se presenta de la siguiente manera:

Sector	Porcentaje
Primario (agricultura, ganadería, caza y pesca)	83
Secundario (minería, petróleo, industria manufacturera, construcción y electricidad)	7
Terciario (comercio, turismo y servicios)	10

3.4.6 Infraestructura productiva

Para los cultivos de granos básicos en la parte baja del municipio donde el terreno permite la utilización de maquinaria agrícola propiedad de los particulares, pero, no existiendo a la fecha beneficios de proporcionen valor agregado a la producción. Por otro lado, los productores que cultivan en terrenos accidentados las labores se realizan a través de roza – tumba y quema.

Sin embargo, el municipio tiene la posibilidad de adoptar tecnología de punta en diversos aspectos. Situación validada con el uso de invernaderos que permite cultivos de hortalizas como jitomate, rábanos, chile, cebolla, cilantro, tepejilotes, calabacitas, entre otros, y en cierta medida esto ha permitido abastecer con estos productos el mercado local a precios accesibles para los consumidores, debido a que no se incrementan los costos de transporte que regularmente se generan cuando estos productos son traídos de otros lugares no muy cercanos al municipio, así también esta actividad permite que algunas familias se vean beneficiadas económicamente porque de este modo obtienen productos para su consumo y comercialización creándose su fuente de empleo en ciertas épocas del año cuando se hace uso de estos invernaderos que por su ambiente controlado permite asegurar un mayor rendimiento y una buena calidad en la producción de estas hortalizas.

Situación parecida en frutales como el litche en el que se puede adoptar el sistema de riego por goteo y micro aspersion, la utilización de termos para la conservación de la fruta además de sistema de selección y empaque.



**H. AYUNTAMIENTO CONSTITUCIONAL
MUNICIPIO DE SAN FELIPE USILA, TUX. OAX.
2011 – 2013**



3.5 ASPECTO INSTITUCIONAL

3.5.1 Estructura administrativo municipal 2011 – 2013

El H. Ayuntamiento de San Felipe Usila, quedó constituido el 01 de enero del año dos mil once (2011) de la siguiente manera:

NOMBRE	CARGO
C. LEONARDO INOCENTE ISIDRO	PRESIDENTE MUNICIPAL
PROF. PONCIANO JACINTO HIPÓLITO	SÍNDICO MUNICIPAL
C. ARMANDO MENDOZA SANTIAGO	REGIDOR DE HACIENDA
C. GERARDO GÓMEZ JACINTO	REGIDOR DE OBRAS PÚBLICAS
PROF. PORFIRIO AGUSTÍN GARCÍA	REGIDOR DE EDUCACIÓN
C. JOSÉ PÉREZ BELLO	REGIDOR DE SALUD
C. FRANCISCO CARLOS ISIDRO	REGIDOR DE SEGURIDAD PÚBLICA
C. FELIPE MANUEL SABINO	REGIDOR DE GOBERNACIÓN
C. FERNANDO DOMINGUEZ SEBASTIÁN	REGIDOR DE SERVICIO MUNICIPAL
C. FIDEL LORENZO LORENZO	SECRETARIO MUNICIPAL

3.5.2 Finanzas públicas municipales

Para lograr un gobierno eficiente y con transparencia es indispensable la responsabilidad sobre los bienes patrimoniales y los estados de ingresos y egresos de la Administración Pública Municipal.

Con el deber del H. Ayuntamiento que le confiere hacer valer los distintos reglamentos y leyes encaminadas a la buena aplicación y administración de los recursos públicos, se tienen los siguientes conceptos de ingresos.

INGRESOS PROPIOS
IMPUESTO PREDIAL
TRASLACIÓN DE DOMINIO
FRACCIONAMIENTO Y FUSIÓN DE BIENES INMUEBLES
MERCADOS
VENDEDORES AMBULANTES O ESPORÁDICOS
CERTIFICACION, CONSTANCIAS Y LEGALIZACIONES



**H. AYUNTAMIENTO CONSTITUCIONAL
MUNICIPIO DE SAN FELIPE USILA, TUX. OAX.
2011 – 2013**



CERTIFICACIÓN DE LA SUPERFICIE DE UN PREDIO
LICENCIAS Y REFRENDOS DE FUNCIONAMIENTO COMERCIAL, INDUSTRIAL Y DE SERVICIOS
POR EXPEDICION DE LICENCIAS, PERMISOS O AUTORIZACIONES PARA ENAJENACION DE BEBIDAS ALCOHOLICAS
POR ESTACIONAMIENTO DE VEHICULOS EN VIA PUBLICA
APROVECHAMIENTO
MULTAS

3.5.3 Administración eficiente

Las condiciones para un ejercicio administrativo eficiente se definen como el estado físico y el uso eficiente de la infraestructura de operación, equipamiento y tecnología que permite el desarrollo de las actividades de la administración pública municipal.

En este caso, se debe identificar la composición y el estado del equipo tecnológico e informativo, así como la infraestructura de operación, y equipamiento, sus condiciones físicas y los problemas a que se enfrenta la administración para desempeñar eficientemente las actividades de gobierno.

3.5.4 Recursos humanos

Para brindar un mejor servicio y buen gobierno al municipio, es necesario que se implemente programas y capacitación al personal en áreas administrativas municipal, en el cual, los recursos humanos quedan constituidos de la siguiente manera:

Área	Recursos humanos
Ayuntamiento	1 Presidente Municipal 1 Síndico Municipal 7 Regidores
Presidencia Municipal	Recepcionista Chofer
Secretaria Municipal	1 Secretario Municipal 4 Auxiliares



**H. AYUNTAMIENTO CONSTITUCIONAL
MUNICIPIO DE SAN FELIPE USILA, TUX. OAX.
2011 – 2013**



Tesorería Municipal	1 Tesorero Municipal 3 Auxiliares
Dirección de obras publicas	2 Asesores técnicos
Dirección de servicios públicos	Director de obra
Biblioteca Municipal	4 Bibliotecario
Dirección de seguridad pública	2 Comandantes
Coord. de protección civil	3 Director y 4 auxiliares

3.5.5 Infraestructura de cómputo

Se recibió una administración con carencias de equipo. Actualmente la administración cuenta con computadoras, de las cuales algunas son obsoletas; por lo que se puede deducir que la infraestructura de cómputo del municipio es muy reducido para los actuales requerimientos de servicio que solicitan los habitantes; cabe mencionar que no en todas las áreas cuentan con este equipo; de tal manera que para eficientar el servicio se necesita comprar nuevos equipos de cómputo para reforzar estas áreas y equipar a los departamentos que no tienen.

3.5.6 Infraestructura de comunicación

En las oficinas de la administración se cuenta con infraestructura de comunicación apropiada para servir de manera eficiente a la comunidad, ya que existe línea de teléfono en el área de presidencia municipal así como el servicio de fax, servicio de internet, por lo que se necesita adquirir conmutador para las demás oficinas y poder brindar un mejor servicio de comunicación.

3.5.7 Infraestructura de vehículo

Recibimos una administración con carencias de vehículos en muy malas condiciones para su uso. Actualmente se cuenta con los siguientes:



H. AYUNTAMIENTO CONSTITUCIONAL
MUNICIPIO DE SAN FELIPE USILA, TUX. OAX.
2011 – 2013



Características del vehículo	Observaciones
2 Camiones de volteo	Regular
1 Retroexcavador	Regular
3 Camionetas del servicio de seguridad y gestión.	Regular
2 Camioneta Nissan para transporte	De uso
1 Ambulancia	Bueno

Para que el municipio funcione de manera eficiente en todos los aspectos es necesario equipar con nuevos vehículos; **se requiere** 3 patrullas, 2 camiones de volteo, 1 motoconformador para el mantenimiento de caminos y obras sociales.

3.5.8 Reglamentos municipales

El municipio no cuenta con ningún tipo de normas o reglamentos que pueda ejercer sus derechos y obligaciones respecto a la población que gobierna.

Es fin esencial de esta administración municipal del municipio de San Felipe Usila, lograr un servicio público de calidad para la población en general; teniendo en cuenta las facultades de contar con un **Bando de Policía y Buen Gobierno**; en el cual establecer normas generales básicas para orientar el régimen de gobierno, la organización y el funcionamiento de la administración pública, hacia el bien común del municipio.



**H. AYUNTAMIENTO CONSTITUCIONAL
MUNICIPIO DE SAN FELIPE USILA, TUX. OAX.
2011 – 2013**



3.6 VISIÓN

La intención futura de contar con una estructura Organizacional, endógena, autogestiva y permanente, es por principio motivar la participación ciudadana, para hacer juntos una administración con honestidad y justicia social, que ofrezca alternativas de mejores condiciones de vida, por medio de la educación, del deporte, desarrollo cultural, salud y llegar a tener un municipio próspero y ejemplar en beneficio de todos los habitantes; ser un gobierno cercano a la gente, con un sentido humano, responsable y comprometido, para dar soluciones territoriales, sociales, ambientales y económicos, ejerciendo a su vez una administración democrática capaz de impulsar la participación social que permita precisar y definir el rumbo que nuestras acciones pueden y queremos darle al Desarrollo Rural Integral para lograr lo siguiente:

Vías de comunicación y transporte adecuadas a las necesidades de la población.

Amplia red carretera.

Explotación equilibrada de los bosques y la recuperación del recurso natural.

Obras de infraestructura urbana.

Espacios deportivos y áreas verdes.

Oportunidades de empleo.

Mejoramiento de la calidad de vida.

Comercialización y mercados justos.

Mejoría económica.

3.7 MISIÓN

Ser un gobierno cercano y comprometido con la gente, visionario, transparente, previsor e impulsor del Desarrollo Local con base en la igualdad de oportunidades, utilizando criterios de equidad y justicia; un gobierno que otorgue más y mejores servicios, tratando de alcanzar en su máxima expresión la solidaridad, basando el Desarrollo en la Planeación y el Desarrollo sustentable con el fin de mejorar las condiciones y, por consiguiente, la calidad de vida de los Usileños.



H. AYUNTAMIENTO CONSTITUCIONAL
MUNICIPIO DE SAN FELIPE USILA, TUX. OAX.
2011 – 2013



3.8 OBJETIVOS ESTRATÉGICOS

Impulsar una cultura **ambiental** que mejore la calidad de vida y preserve los recursos naturales existentes del municipio para las generaciones futuras, además de mitigar la contaminación ambiental, en un marco de esquemas de valores que se transmitan a todos los niveles del sector social público y privado de San Felipe Usila.

Ampliar e instaurar infraestructura **social** de los servicios de salud, educación, agua potable, alumbrado público, cultura, red carretera; aspectos en cuanto a necesidades de interés social se refiere, con el fin de elevar las condiciones y calidad de vida de las personas.

Impulsar nuevos programas para el desarrollo **humano** mejorando sus capacidades y calidad de vida para las personas que más lo necesitan, haciendo convenios con otras instituciones.

Mejorar el nivel **económico** de los habitantes a través de proyectos productivos en los sectores primarios y secundarios para la generación de nuevos empleos, y con el propósito de contribuir en la productividad y rentabilidad agropecuaria, sin descuidar de mejorar las potencialidades turísticas del municipio.

Fortalecer las capacidades administrativas **institucional** de los funcionarios y empleados para ser eficiente los servicios públicos, de manera que el público en general tenga acceso a la información pública municipal.



H. AYUNTAMIENTO CONSTITUCIONAL
MUNICIPIO DE SAN FELIPE USILA, TUX. OAX.
2011 – 2013



3.9 LÍNEAS DE ACCIÓN

Eje	Líneas de acción
Ambiental	<ul style="list-style-type: none">➤ Gestionar y colocar contenedores en las principales vías de acceso para captar la basura de los comerciantes y peatones.➤ Difundir la educación y cultura ambiental en la ciudadanía a través de curso-taller.➤ Reglamentar normas de protección Ambiental en el Bando Municipal de Policía y Buen Gobierno para proteger el ecosistema.➤ Promover en forma permanente campaña anual de difusión sobre conservación, prevención de deforestación y control de incendios forestales.➤ Formación de una brigada municipal contra incendios forestales.
Social	NECESIDADES PRIORITARIAS DEL MUNICIPIO
	<ul style="list-style-type: none">➤ Conclusión de pavimentación de la carretera Usila – Jalapa de Díaz con 25 Kms.➤ Construcción de carretera Usila – Santiago Tlatepusco - San Pedro Tlatepusco.➤ Construcción de carretera desviación Arroyo Aguacate - Arroyo Iguana – Cerro de Hoja – Santo Tomás Texas y comunicación con el Municipio de Valle Nacional.➤ Construcción de carretera desviación Tlacoatzintepec – San Antonio Analco – San Antonio del Barrio, y construcción del puente vehicular sobre el rio Analco.



H. AYUNTAMIENTO CONSTITUCIONAL
MUNICIPIO DE SAN FELIPE USILA, TUX. OAX.
2011 – 2013



Social	<ul style="list-style-type: none">➤ Apertura tramo carretera Santa Flora – Congregación Santa Flora - Arroyo Tigre – Gral. Lázaro Cárdenas – Gral. Emiliano Zapata – Caracol Estrella - comunidades de la parte baja del municipio como zonas de importancia productiva de maíz, frijol, chile, entre otros.➤ Construcción del muro de contención para la defensa de la zona urbana por las inundaciones debido al desbordamiento del río grande de Usila; el pueblo ha sufrido grandes inundaciones que se tenga memoria desde 1920, 1944, 1983, en donde el río se llevó cosechas, vidas humanas y bienes patrimoniales, por lo que es prioritario la construcción de esta magna obra y reforzar la obra existente.➤ Continuación de apertura de camino carretero desviación Piedra de Azúcar hasta el embarcadero.➤ Construcción del puente vehicular paso Rio Usila – Santiago Tlatepusco.➤ Construcción del puente vehicular paso Arroyo Aguacate – Arroyo Iguana.➤ Construcción del puente vehicular paso Rio San Antonio Analco.➤ Pavimentación con concreto hidráulico de camino Usila – Peña Blanca.➤ Rehabilitación de puentes colgantes peatonales en las comunidades del Municipio.➤ Construcción del puente colgante peatonal sobre el rio perfume de la comunidad de San Antonio del Barrio.➤ Gestionar para el establecimiento de un Hospital General en la cabecera Municipal, con el fin de abatir el rezago de la infraestructura
--------	---



H. AYUNTAMIENTO CONSTITUCIONAL
MUNICIPIO DE SAN FELIPE USILA, TUX. OAX.
2011 – 2013



Social	<ul style="list-style-type: none">➤ hospitalaria, que ofrece todos los servicios médicos y especialidades que en la población se requiere y evitar que los enfermos se trasladan a la ciudad de Tuxtepec a urgencias para su atención médica o en consecuencia fallecen en el camino, por la distancia que se tiene que recorrer. Además beneficiarán otros municipios cercanos como Tlacoatzintepec, San Andrés Teotilalpan, entre otros, coadyuvando en el desarrollo de las personas más necesitadas. Además de construcción de clínicas en las comunidades del municipio.➤ Gestionar para el establecimiento de una Universidad pública que cubrirá la demanda a nivel regional, con impacto en los municipios de Tlacoatzintepec, San Andrés Teotilalpan, San Pedro Teutila e incluso nivel Nacional, en beneficio para los jóvenes de limitado recurso que en su mayoría egresados de cada año en el nivel medio superior quedan topados en sus comunidades sin preparación profesional alguno.➤ Proyecto de construcción de unidad deportiva en la cabecera Municipal.➤ Construcción de aulas escolares de la escuela Secundaria General Nueva Creación.➤ Construcción de aulas y canchas de usos múltiples en las escuelas primarias de las comunidades del Municipio.➤ Construcción de aulas y canchas de usos múltiples en las escuelas primarias de la cabecera municipal.➤ Ampliación de la red de agua potable en la cabecera Municipal.➤ Rehabilitación de la red de agua potable en la cabecera Municipal.
--------	---



H. AYUNTAMIENTO CONSTITUCIONAL
MUNICIPIO DE SAN FELIPE USILA, TUX. OAX.
2011 – 2013



Social	<ul style="list-style-type: none">➤ Construcción de la red de agua potable en las comunidades del municipio.➤ Programa de mejoramiento de vivienda en las localidades del Municipio, para las familias más necesitadas.➤ Programa de mejoramiento de vivienda en la cabecera Municipal, en colonias para familias más necesitadas.➤ Construcción de pavimentación, guarnición y banquetas de las calles y avenidas en las comunidades del Municipio.➤ Construcción de pavimentación, guarnición y banquetas de las calles y avenidas en la cabecera Municipal.➤ Construcción de sistema de red de drenaje pluvial de la cabecera Municipal.➤ Construcción y ampliación de la red de energía eléctrica en las localidades del Municipio.➤ Ampliación de la red de energía eléctrica en la Cabecera Municipal.➤ Construcción de unidad básica de salud en las comunidades del Municipio.➤ Rehabilitación de la red de electrificación en las comunidades del municipio.➤ Construcción de almacén agrícola en las comunidades del Municipio de acuerdo a las prioridades.➤ Mantener las carreteras en óptimas condiciones para garantizar el flujo de personas y mercancías a sus lugares de origen - destino.➤ Construcción de relleno sanitario.
--------	--



**H. AYUNTAMIENTO CONSTITUCIONAL
MUNICIPIO DE SAN FELIPE USILA, TUX. OAX.
2011 – 2013**



Social	<ul style="list-style-type: none">➤ Construcción del sistema de alcantarillado sanitario.➤ Construcción de plantas de tratamiento de aguas residuales.➤ Construcción de puente vehicular sobre arroyo muñeco.➤ Mejoramiento del parque municipal.➤ Mejoramiento del parque Miguel Hidalgo de la colonia San Miguel.➤ Rehabilitación de aulas en la escuela secundaria técnica No. 110.➤ Construcción de techados de las canchas en las localidades del municipio.➤ Construcción de barda perimetral a las escuelas primarias del municipio.➤ Construcción de barda perimetral anexo a la Esc. Prim. Aquiles Serdán
Humano	<ul style="list-style-type: none">➤ Fomentar, apoyar y difundir programas y eventos culturales que se desarrollen en todos los sectores de la población para generar la convivencia entre los ciudadanos del municipio, haciendo convenios con otras instancias.➤ Realizar promoción y conservación de la cultura y tradiciones propias de la etnia que existen en el municipio.➤ Involucrar la sociedad dentro de una cultura de derechos humanos donde haya armonía e igualdad de oportunidades para toda la población.➤ Disminuir el índice de violencia intrafamiliar en el municipio.➤ Apoyo nutricional a las personas que más lo necesitan.
Económico	<ul style="list-style-type: none">➤ Impulso y realización de proyectos productivos con asesoría técnica que involucre a la población más vulnerable del municipio para hacer más productivo la tierra a la siembra de maíz, frijol, yuca, plátano, café, cría de animales domésticos, etc.



**H. AYUNTAMIENTO CONSTITUCIONAL
MUNICIPIO DE SAN FELIPE USILA, TUX. OAX.
2011 – 2013**



Económico	<ul style="list-style-type: none">➤ Impulsar fuentes de empleos temporales, destinados a la construcción y mantenimiento de servicios públicos municipales.➤ Apoyar la creación de nuevos centros acuícolas, que garanticen el autoempleo y turismo del municipio.➤ Fomentar y difundir a través de exposiciones de eventos culturales, las artesanías y riquezas culturales que posee el municipio, con el fin turístico.➤ Acondicionamiento de locales para la exhibición de artesanías y riquezas culturales del municipio.➤ Construcción de infraestructura productiva (mercado).
Institucional	<ul style="list-style-type: none">➤ Fomentar y desarrollar el Reglamento Municipal “Reglamento Bando de Policía y Buen Gobierno”; para orientar el régimen de gobierno, de observancia general y obligatoria para todo el municipio.➤ Adquirir nueva maquinaria y equipo destinado a obras públicas.➤ Gestión para la adquisición de vehículos, que serán destinados al servicio de seguridad pública municipal.➤ Reparación y mantenimiento permanente de la maquinaria y el equipo propiedad del municipio.➤ Aplicar un esquema de capacitación y adiestramiento para el cuerpo de seguridad pública municipal.➤ Difusión durante los tres años, las formas y medidas de las acciones de seguridad pública a todas las localidades, para que propicien la participación en la vigilancia vecinal.➤ Fortalecer y mejorar el equipamiento y volumen de la biblioteca municipal, así como mejorar su calidad y servicio.➤ Implementar en los tres años de administración, el operativo mochila a los centros educativos.



H. AYUNTAMIENTO CONSTITUCIONAL
 MUNICIPIO DE SAN FELIPE USILA, TUX. OAX.
 2011 - 2013




PLAN MUNICIPAL DE DESARROLLO

APROBADO EN EL SALON DE CABILDO DE FECHA 26 DE NOVIEMBRE DE 2011

ATENTAMENTE


"SUFRAGIO EFECTIVO, NO REELECCION
 EL RESPETO AL DERECHO AJENO ES LA PAZ"


PRESIDENCIA MUNICIPAL
 Mpio. San Felipe Usila,
 Dtto. Tuxtepec, Oax.
 2011 - 2013



 C. LEONARDO INOCENTE ISIDRO
PRESIDENTE MUNICIPAL



SINDICATURA MUNICIPAL
 Mpio. San Felipe Usila,
 Dtto. Tuxtepec, Oax.
 2011 - 2013


 C. PROF. PONCIANO JACINTO HIPOLITO
SINDICO MUNICIPAL



REGIDURIA DE HACIENDA
 C. ARMANDO MENDOZA SANTIAGO
REGIDOR DE HACIENDA
 Mpio. San Felipe Usila,
 Dtto. Tuxtepec, Oax.
 2011 - 2013


 C. GERARDO GOMEZ JACINTO
REGIDOR DE OBRAS PUBLICAS
 Mpio. San Felipe Usila,
 Dtto. Tuxtepec, Oax.
 2011 - 2013


REGIDURIA DE EDUCACION
 C. PROF. PORFIRIO AGUSTIN GARCIA
REGIDOR DE EDUCACION
 Mpio. San Felipe Usila,
 Dtto. Tuxtepec, Oax.
 2011 - 2013


 C. JOSE PEREZ BELLO
REGIDOR DE SALUD
 Mpio. San Felipe Usila,
 Dtto. Tuxtepec, Oax.
 2011 - 2013


REGIDURIA DE SEGURIDAD PUBLICA
 C. FRANCISCO CARLOS ISIDRO
REGIDOR DE SEGURIDAD PUBLICA
 Mpio. San Felipe Usila,
 Dtto. Tuxtepec, Oax.
 2011 - 2013


REGIDURIA DE GOBERNACION
 C. FELIPE MANUEL SABINO
REGIDOR DE GOBERNACION
 Mpio. San Felipe Usila,
 Dtto. Tuxtepec, Oax.
 2011 - 2013


REGIDURIA DE SERVICIOS MUNICIPALES
 C. FERNANDO DOMINGUEZ SEBASTIAN
REGIDOR DE SERVICIOS MUNICIPALES
 Mpio. San Felipe Usila,
 Dtto. Tuxtepec, Oax.
 2011 - 2013


 C. FIDEL LORENZO LORENZO
SECRETARIO MUNICIPAL
 Mpio. San Felipe Usila,
 Dtto. Tuxtepec, Oax.
 2011 - 2013


SECRETARIA MUNICIPAL
 Mpio. San Felipe Usila,
 Dtto. Tuxtepec, Oax.
 2011 - 2013